

SACRAMENTO

Pueblo nuevo en la provincia de Sevilla.

Encargo del Instituto Nacional de Colonización.

TRABAJOS DE PLANIFICACIÓN Y DISEÑO

Se trata de un pueblo de colonización en la zona regable del bajo Guadalquivir. Incluye 57 viviendas de colonos más otras 7 complementarias, iglesia y dotaciones comunitarias.

El trazado busca la continuidad de las calles y de las plazas tradicionales, pero huyendo de los pintoresquismos falsamente irregulares. Se relaciona más con los trazados regulares medievales y renacentistas.

SACRAMENTO

Pueblo nuevo en la provincia de Sevilla.

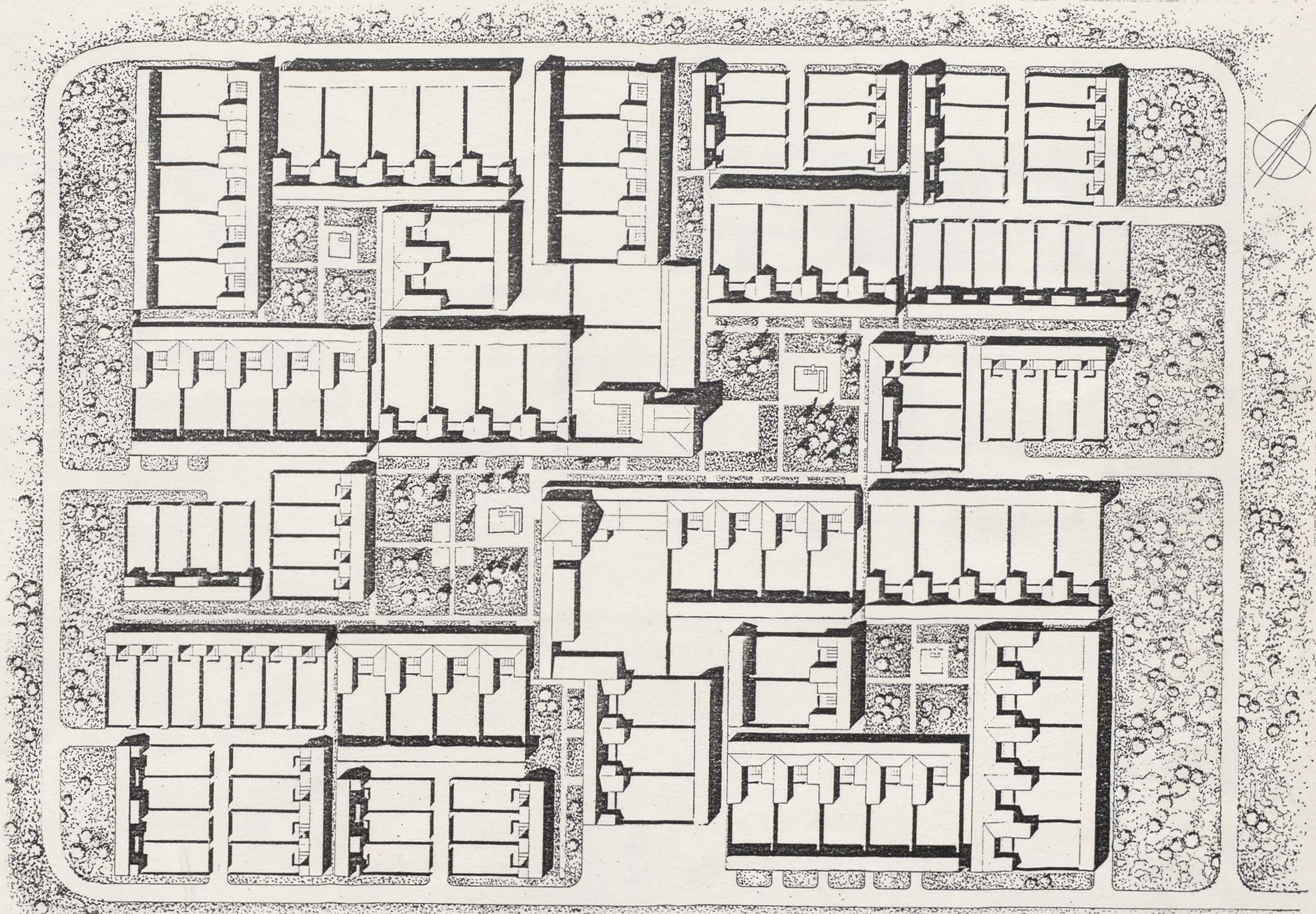
Encargo del Instituto Nacional de Colonización.

Proyecto de 1964.

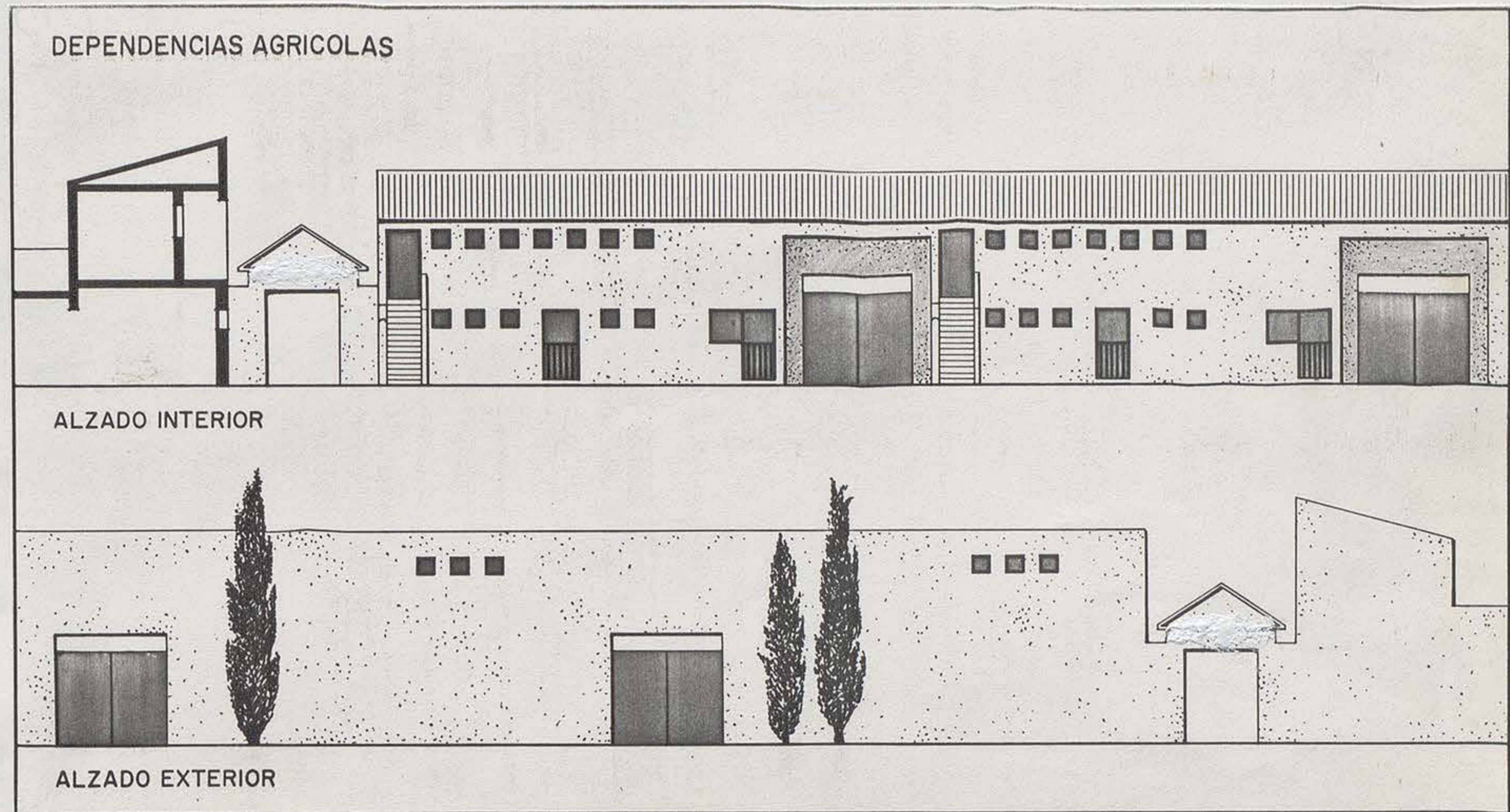
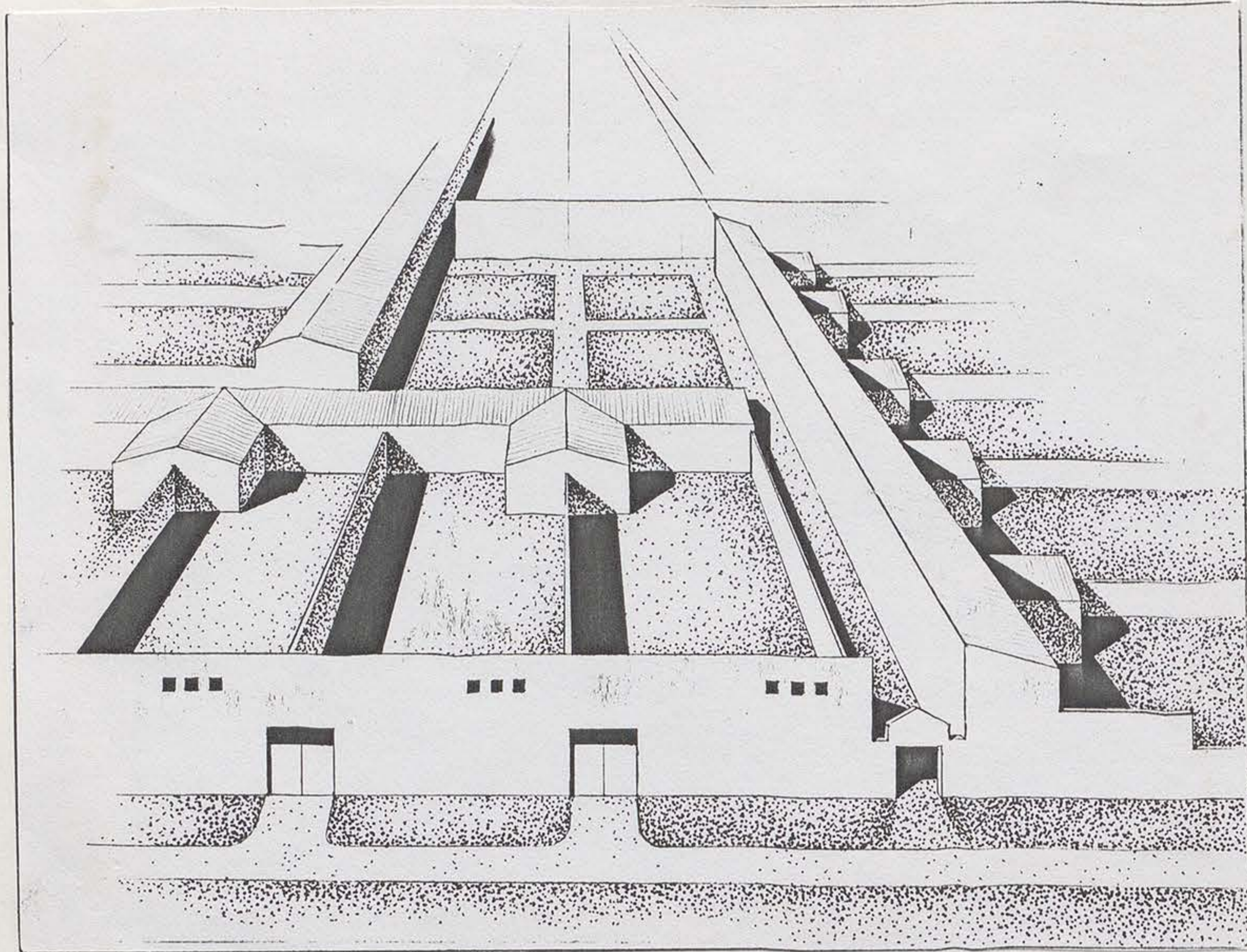
Construcción a mediados de los años sesenta.


Se trata de un pueblo de colonización en la zona regable del bajo Guadalquivir. Incluye 57 viviendas de colonos mas otras 7 complementarias, iglesia y dotaciones comunitarias.

El trazado busca la continuidad de las calles y de las plazas tradicionales, pero huyendo de los pintoresquismos falsamente irregulares. Se relaciona mas con los trazados regulares medievales y renacentistas.



Planta





SETEFILLA


Pueblo nuevo en la provincia de Córdoba.

Encargo del Instituto Nacional de Colonización.

Proyecto de 1965.

Construcción a finales de los años sesenta.

Pueblo de colonización en la zona regable del río Bembézar. Incluye 47 viviendas de colonos, mas otras seis complementarias, iglesia y dotaciones comunitarias.



Planta





Situación actual



La realidad

LOBETE

Barrio nuevo en la ciudad de Logroño.

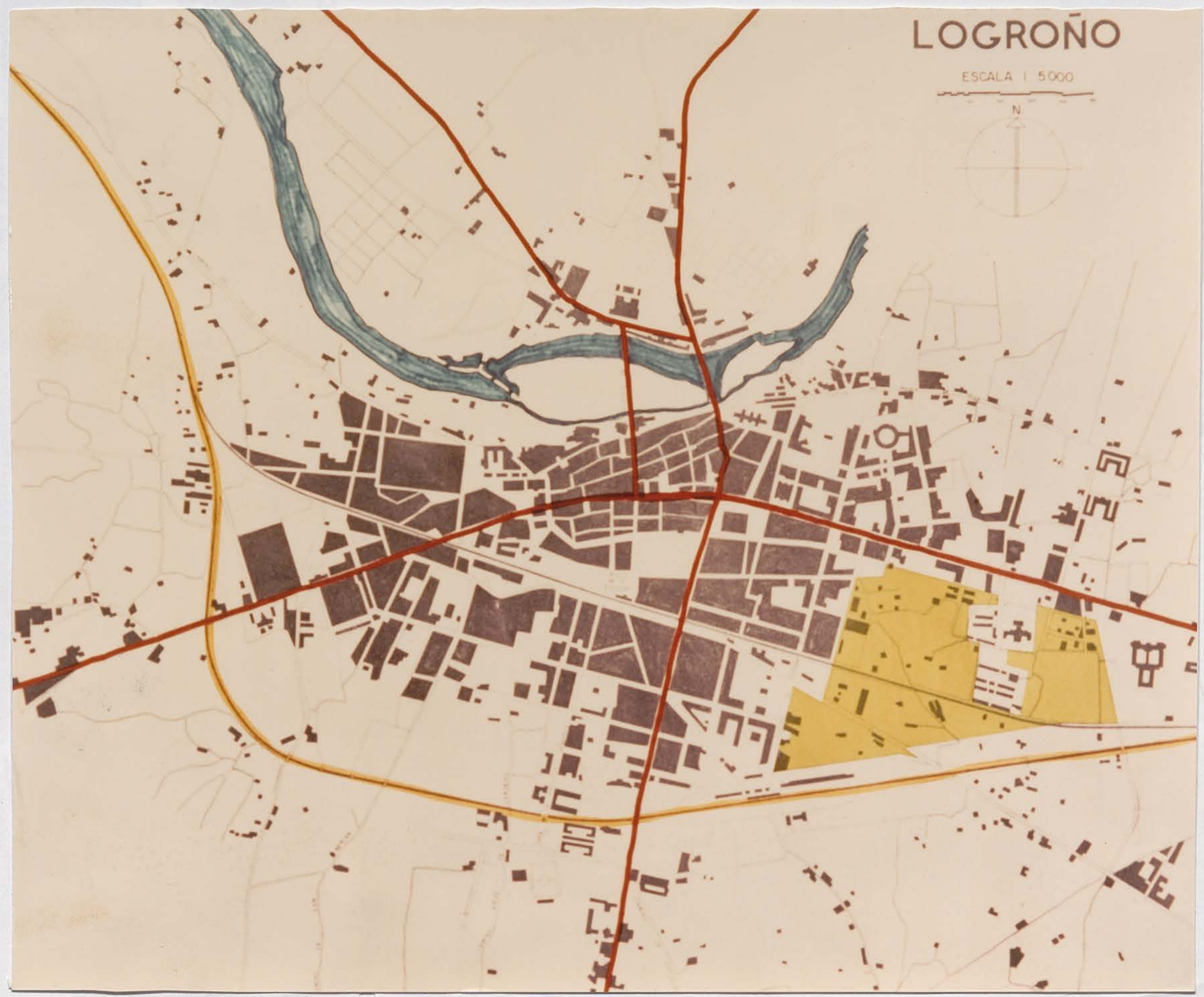
Encargo de la Gerencia de Urbanización.

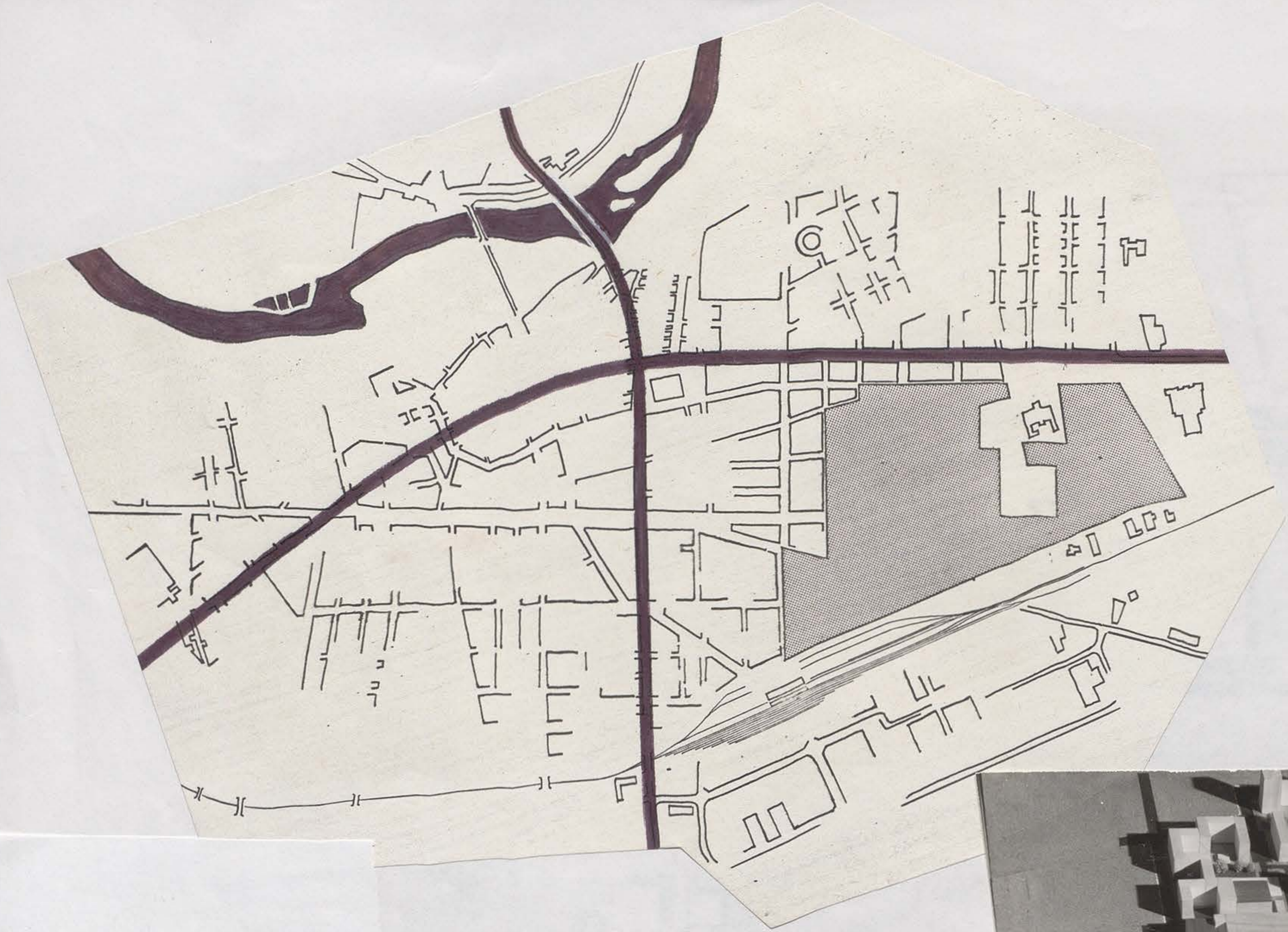
Proyecto de 1963.

Construcción durante los años sesenta y setenta.

Se trata de un barrio para unas 5.000 viviendas, inserto en la ciudad. Incluye Centro Comercial, alameda, instituto, cuatro escuelas y otras dotaciones complementarias.




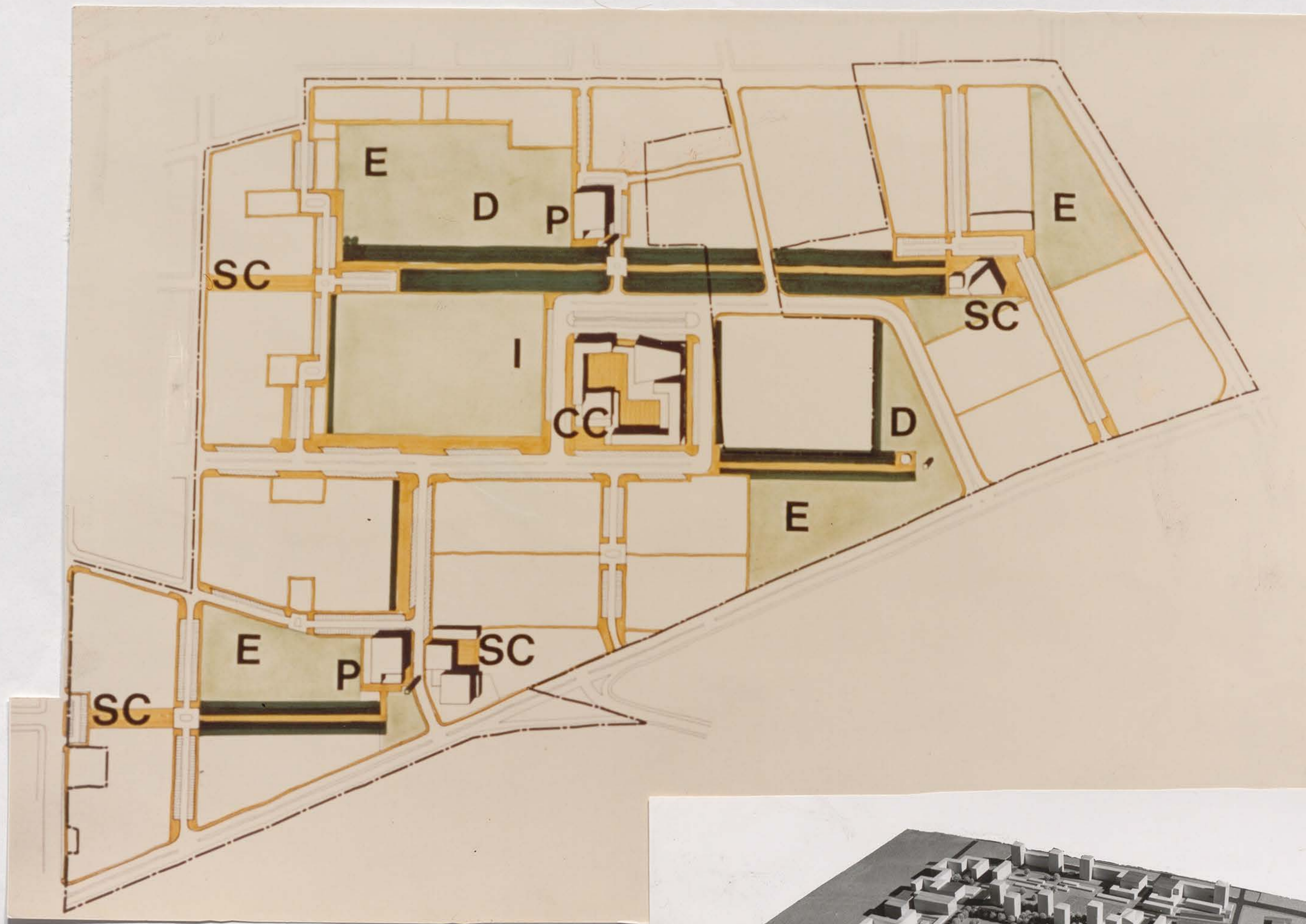




Emplazamiento

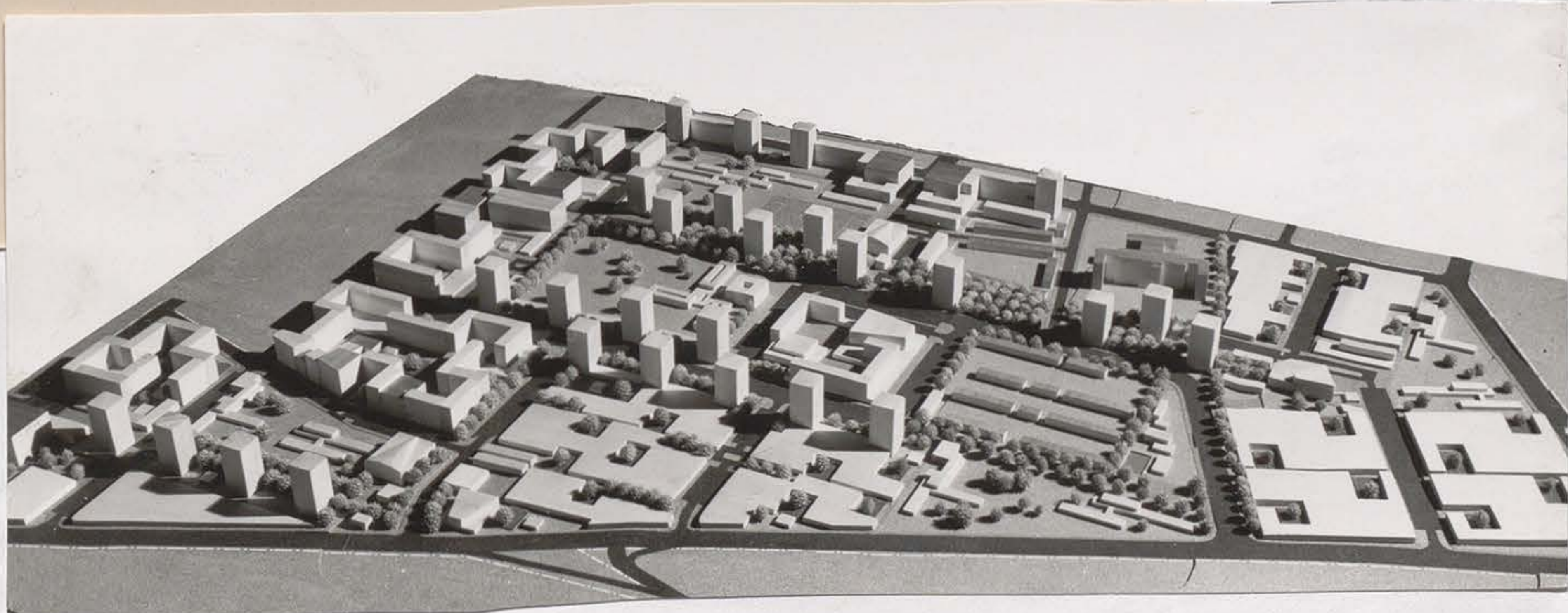
Maqueta

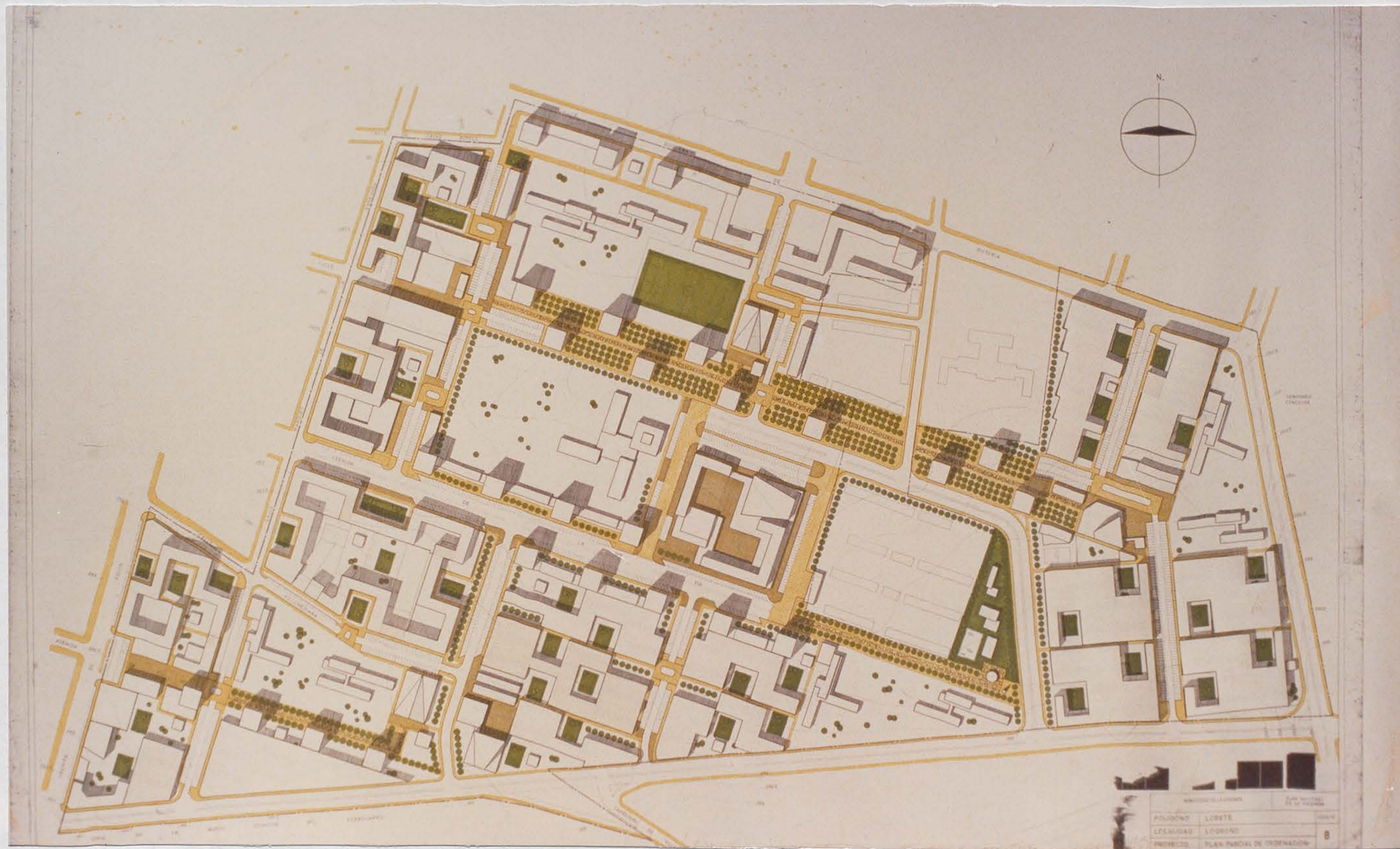




Estructura

Maqueta





Planta

INSTITUTO VENEZOLANO DE INVESTIGACIONES CIENTÍFICAS	
PLAN PARCIAL DE ORDENAMIENTO	
POLIGONO	LOBOS
LOCALIDAD	LOS RIOS
PROYECTO	PLAN PARCIAL DE ORDENAMIENTO

1:1/2



Desarrollo





Situación actual



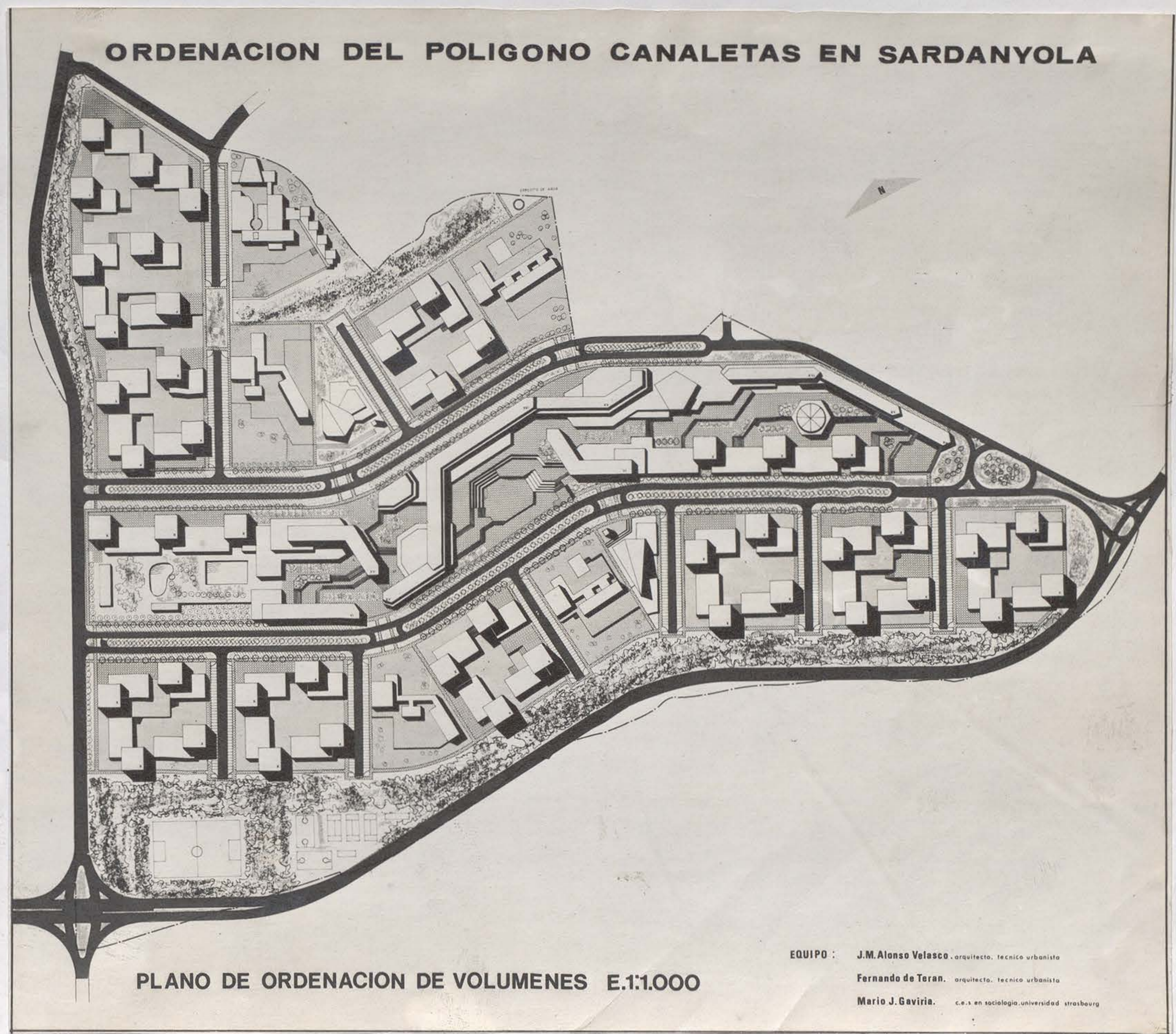
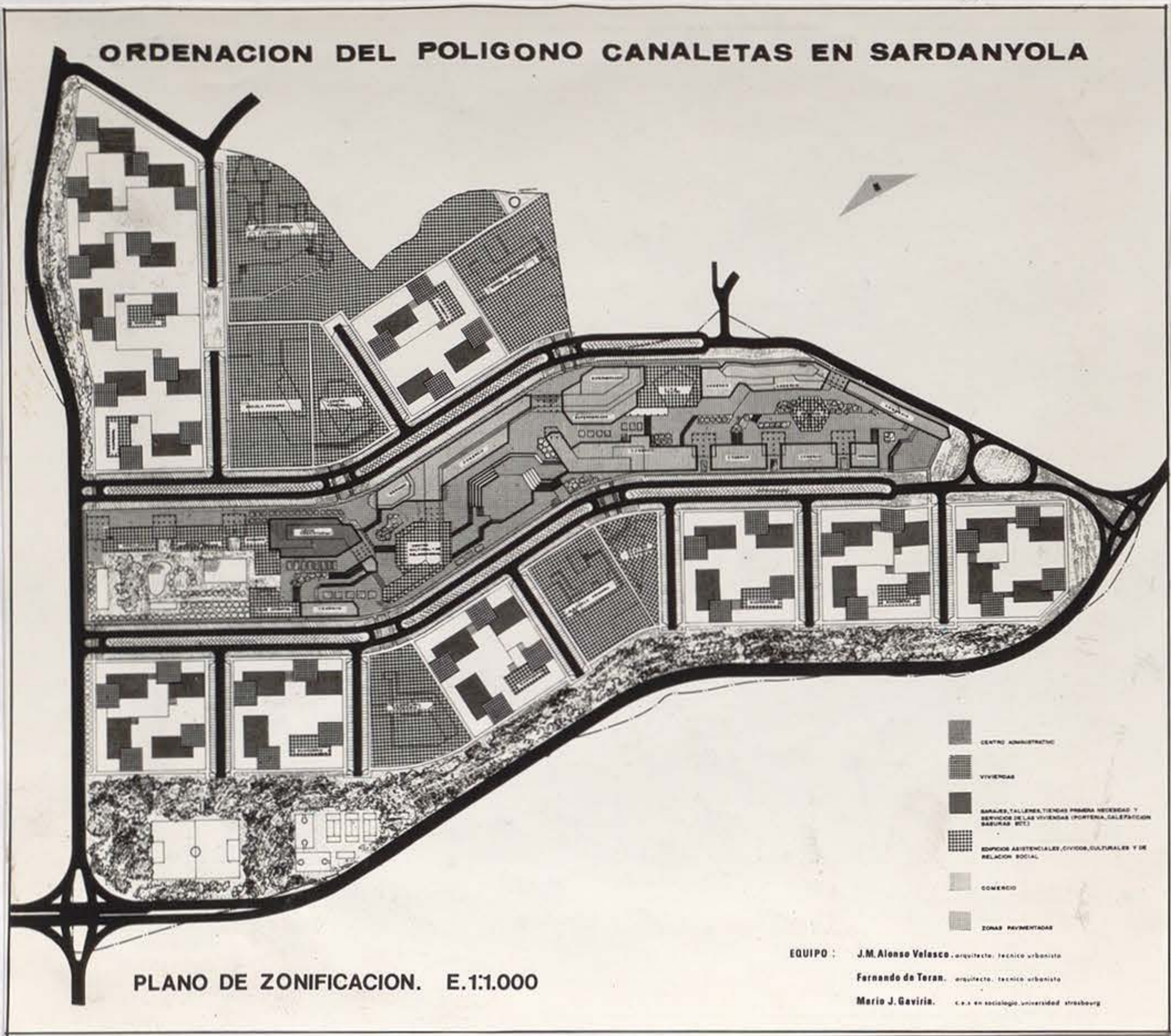
CANALETAS

Barrio nuevo en Sardanyola (Barcelona).

Primer premio en el Concurso Nacional de 1966, convocado por el Patronato Municipal de la Vivienda de Barcelona.

Se trataba de un barrio para unas 4.000 viviendas, incluyendo dotaciones complementarias.

El proyecto incorporaba la idea de "rambla de vida intensa", como centro vital lineal, en oposición a las organizaciones en bloques aislados propias del momento.



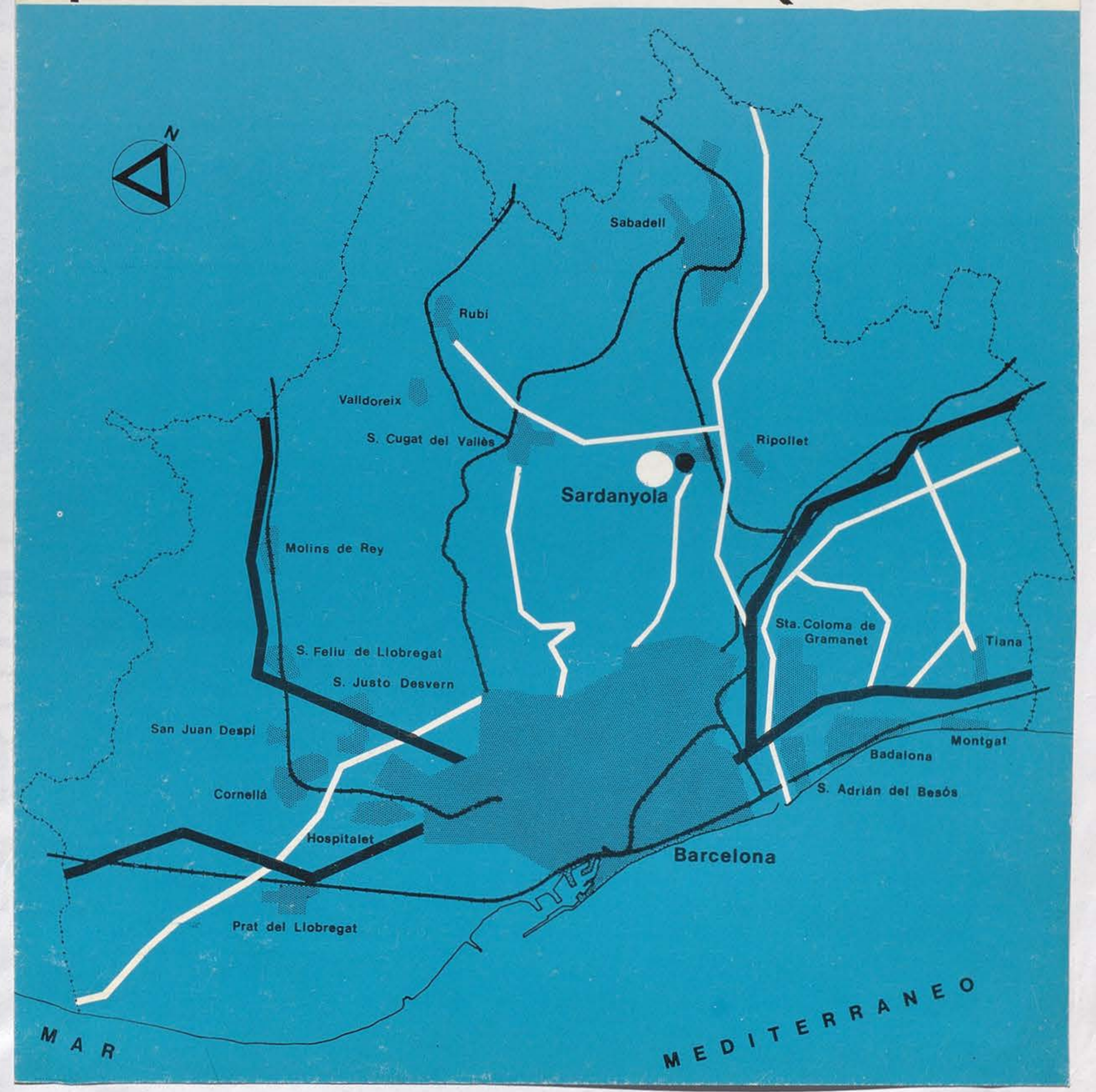
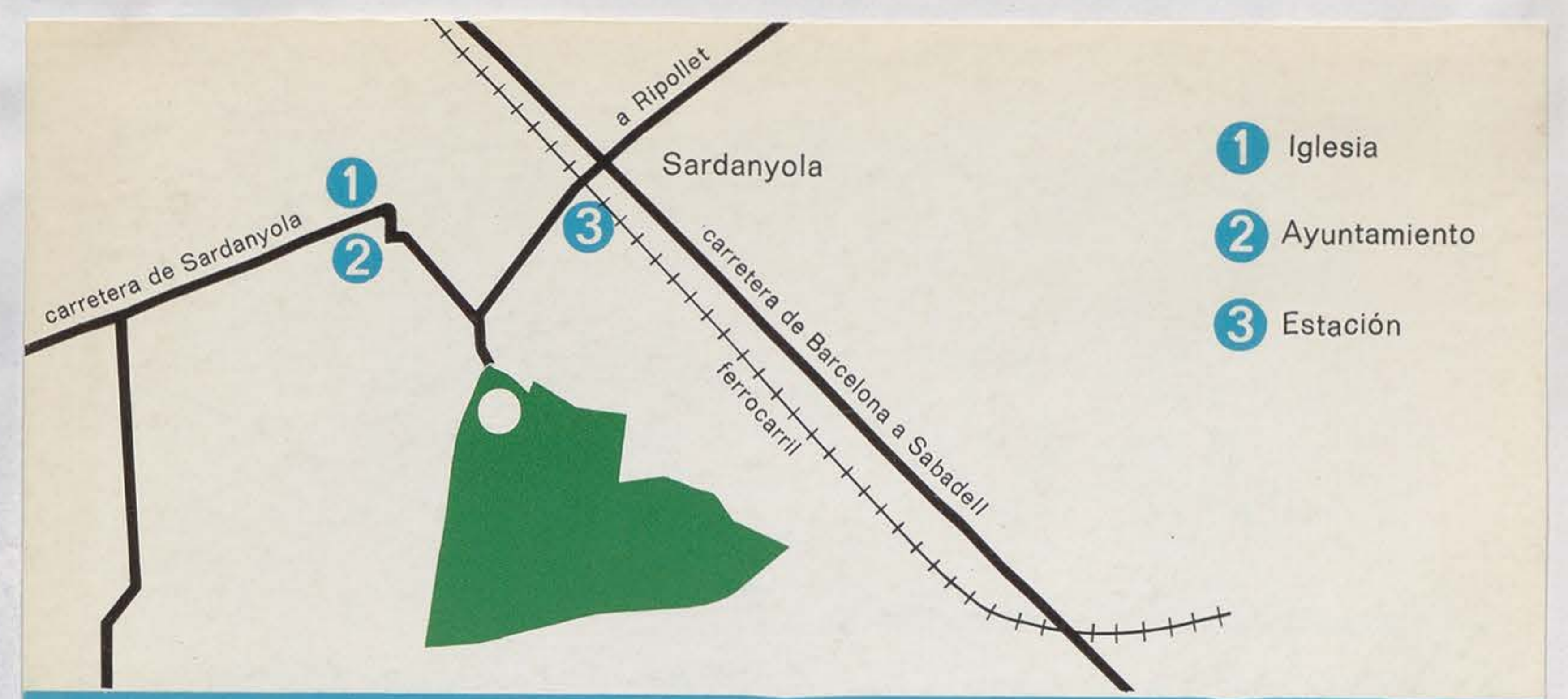
CANALETAS - ALTIMIRA

Plan Parcial de Ordenación con ámbito ampliado respecto al del Concurso.

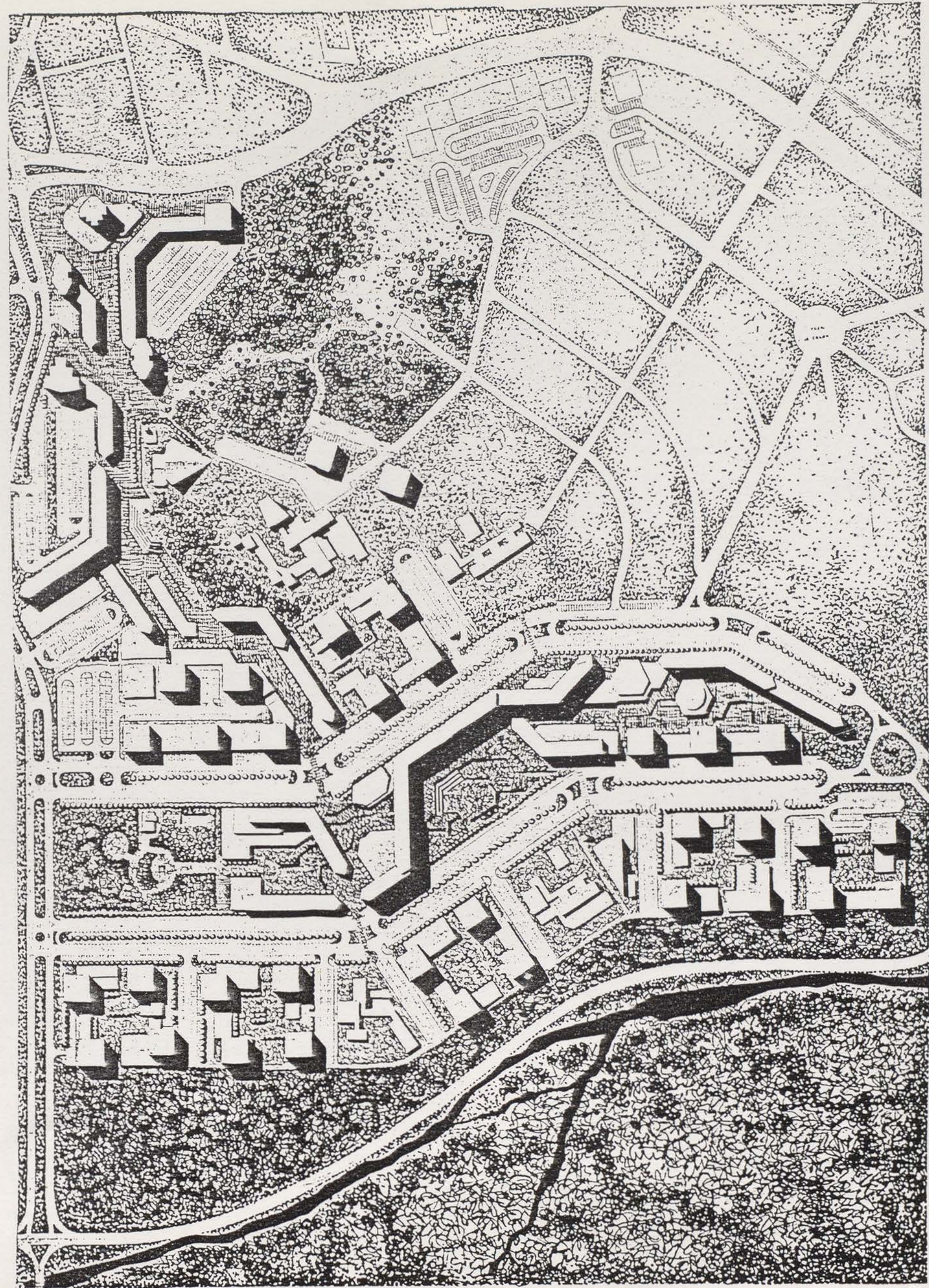
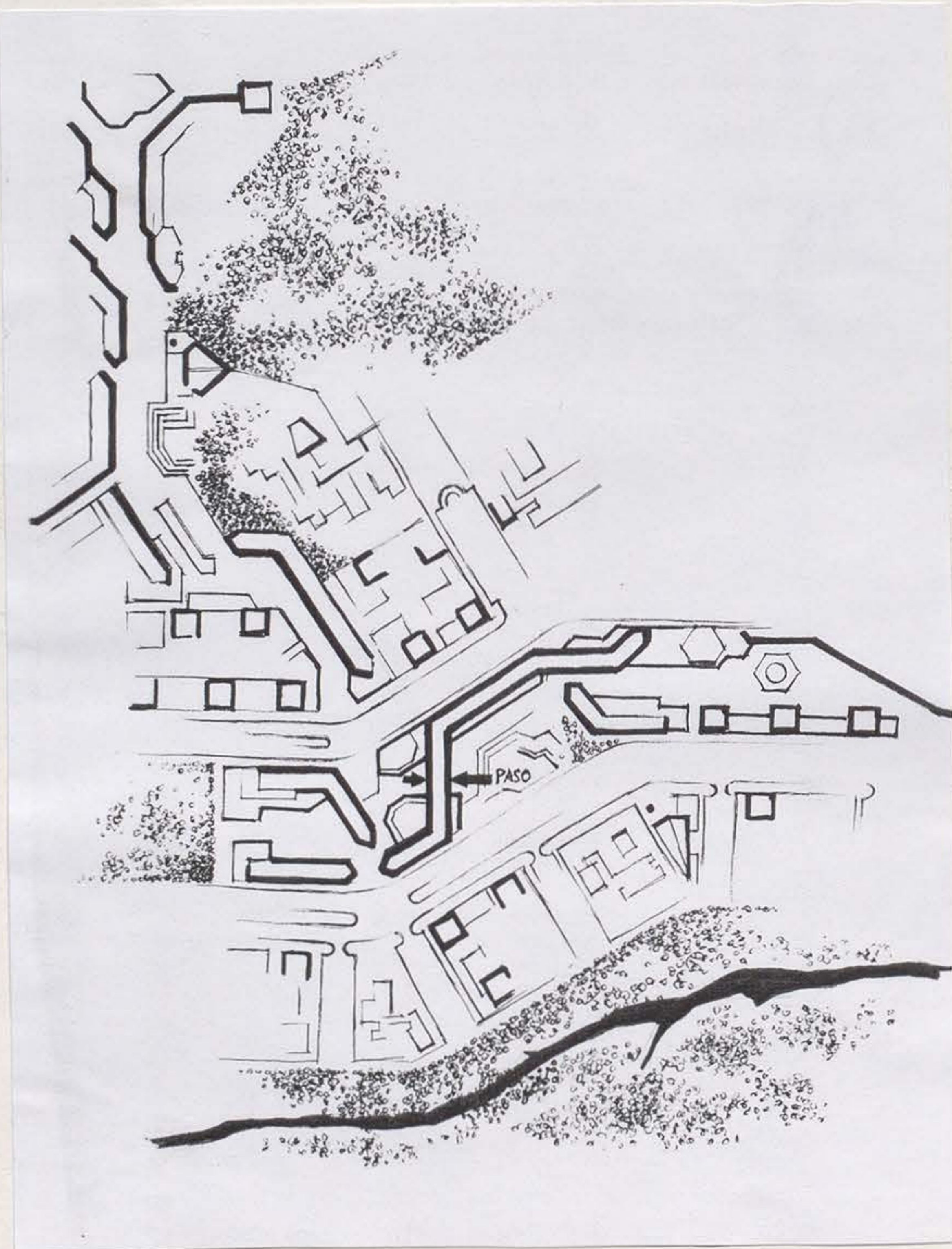
Encargo del Patronato Municipal de la Vivienda de Barcelona.

Proyecto de 1967.

Desarrolla y amplía las ideas del proyecto ganador del Concurso, manteniendo su programa.




Esquema



Planta



PATRONATO MAIORAL DE LA CIUTAT DE BARCELONA
 PLAN PARCIAL DE ORDENACION
 DEL POLIGONO CANALETAS EN
 SARDANYOLA (BARCELONA)-
 PLANO
 Nº 2 SITUACION EN LA
 ZONA.
 ESCALA: 1:500
 DISEÑADO: 1957
 LOS AUTORES:
 J. H. M. P. R.



**Patronato
Municipal
de la Vivienda
de Barcelona**

Pl. Lesseps, 12. - Teléfono 227 30 00. - Barcelona-6



Maqueta

ALMANJAYAR

Barrio nuevo en la ciudad de Granada.

Plan Parcial de Ordenación.

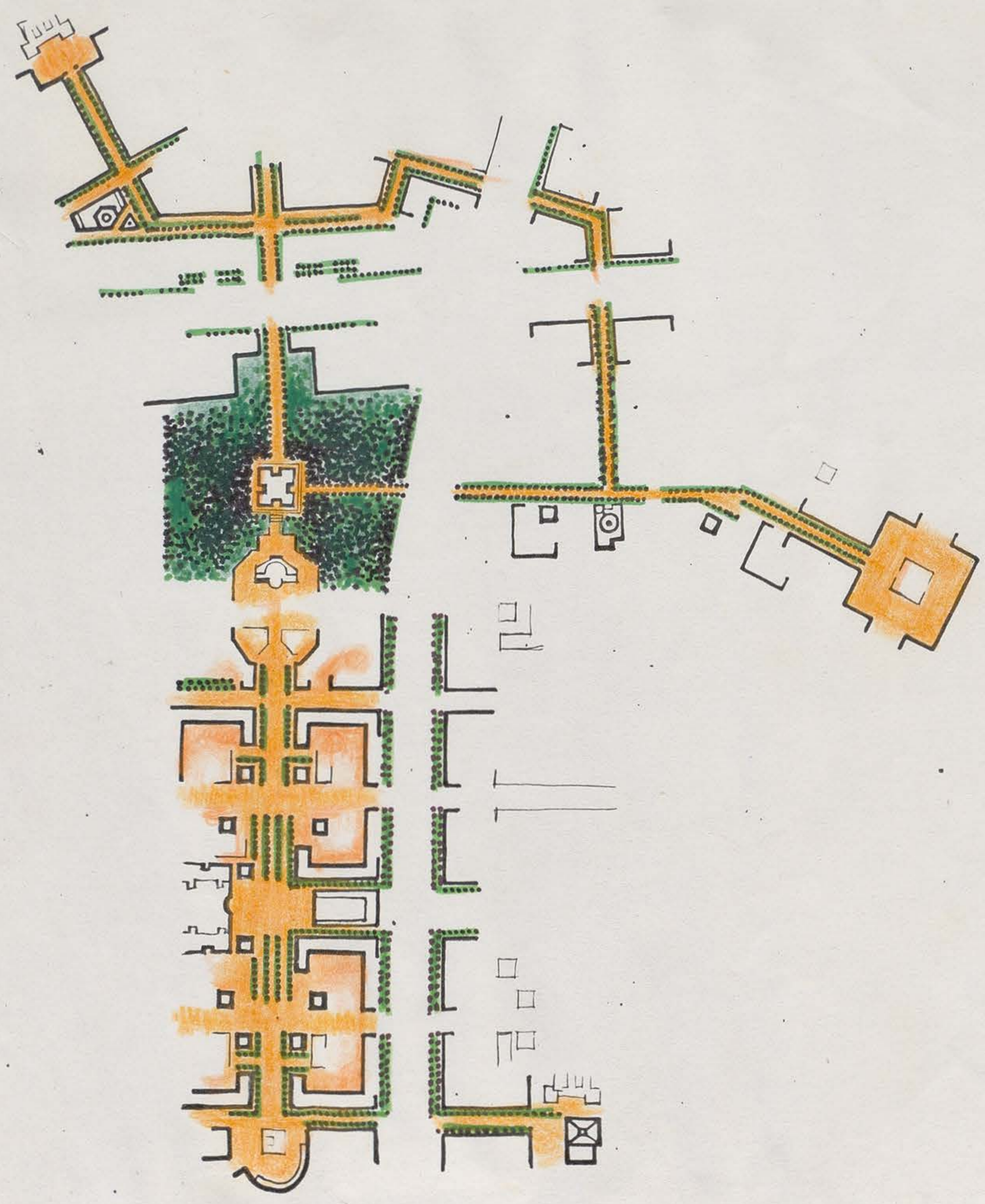
Encargo de la Gerencia de Urbanización.

Proyecto de 1975.

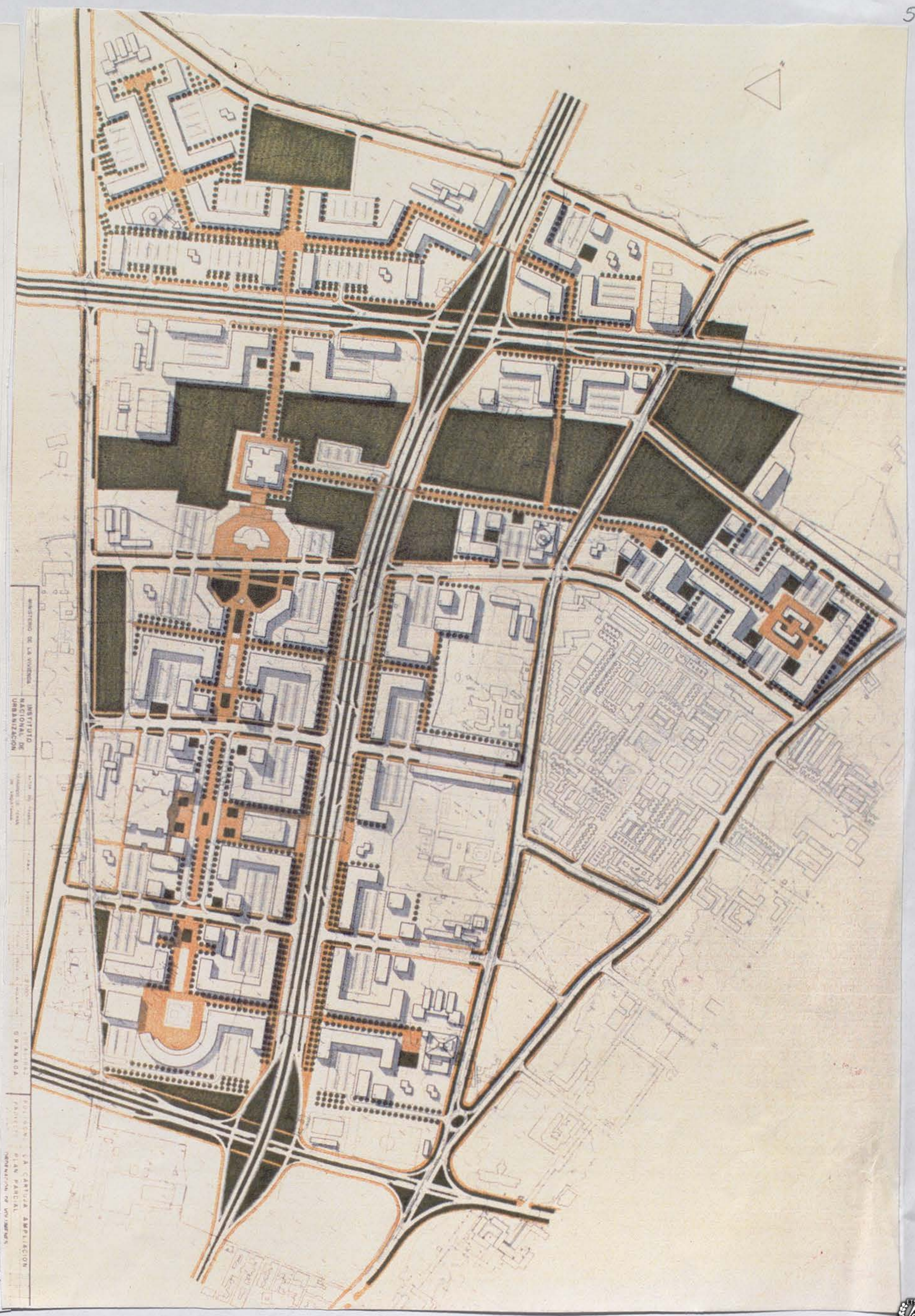
Construcción en los años ochenta, aún no concluida.

Concebido como barrio nuevo soldado a la ciudad, para unas 4.500 viviendas.

Contiene Centro Cívico Comercial de ámbito superior al local, en desarrollo de las previsiones del Plan General de la ciudad.



Esquema



Planta

MINISTERIO DE LA VIVIENDA
 INSTITUTO DE INVESTIGACIONES Y PROYECTOS DE OBRAS PÙBLICAS
 AV. DE LA VIVIENDA
 CARRERA 13
 BOGOTÁ
 COLOMBIA



Desarrollo



GLORIETA ELÍPTICA


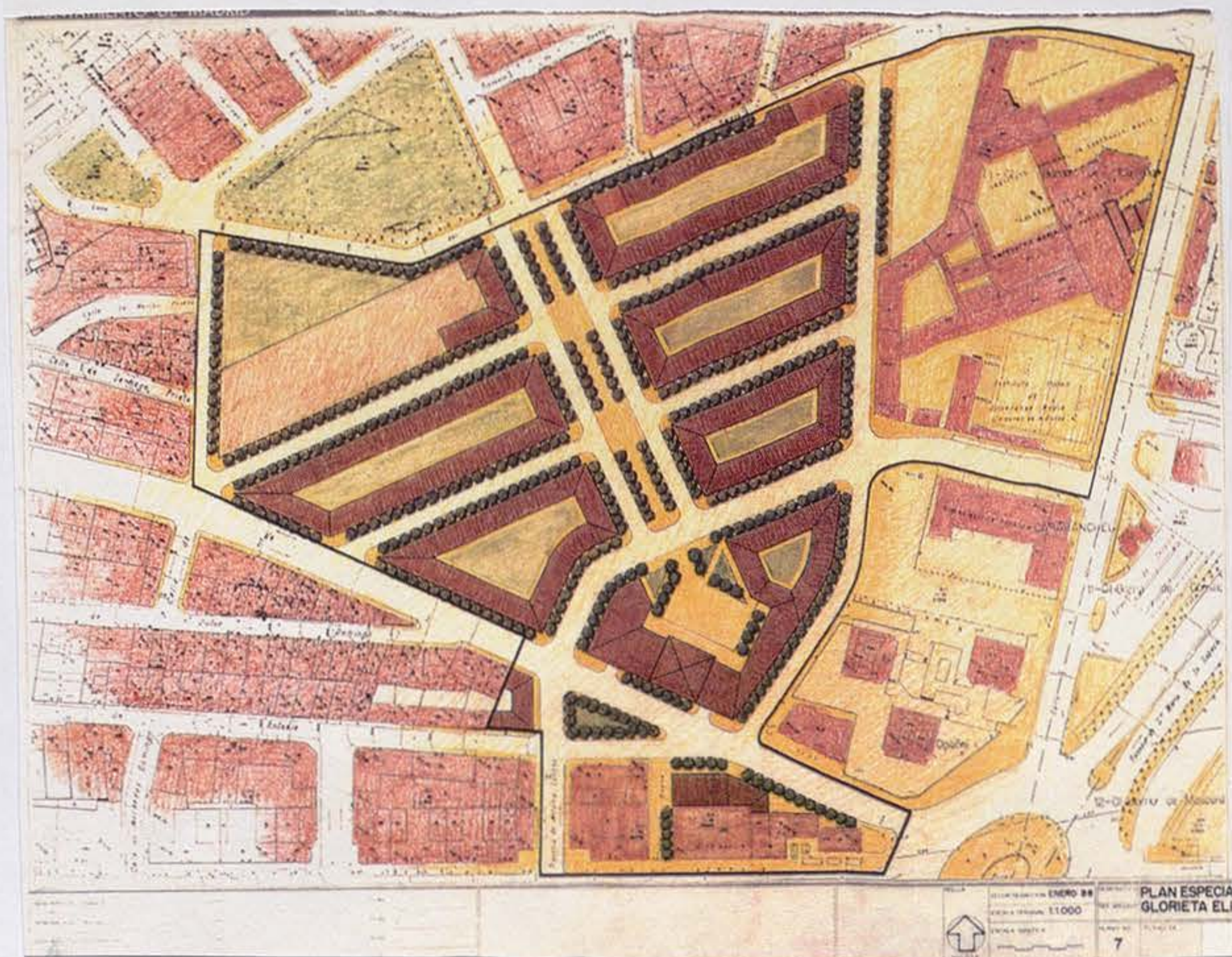
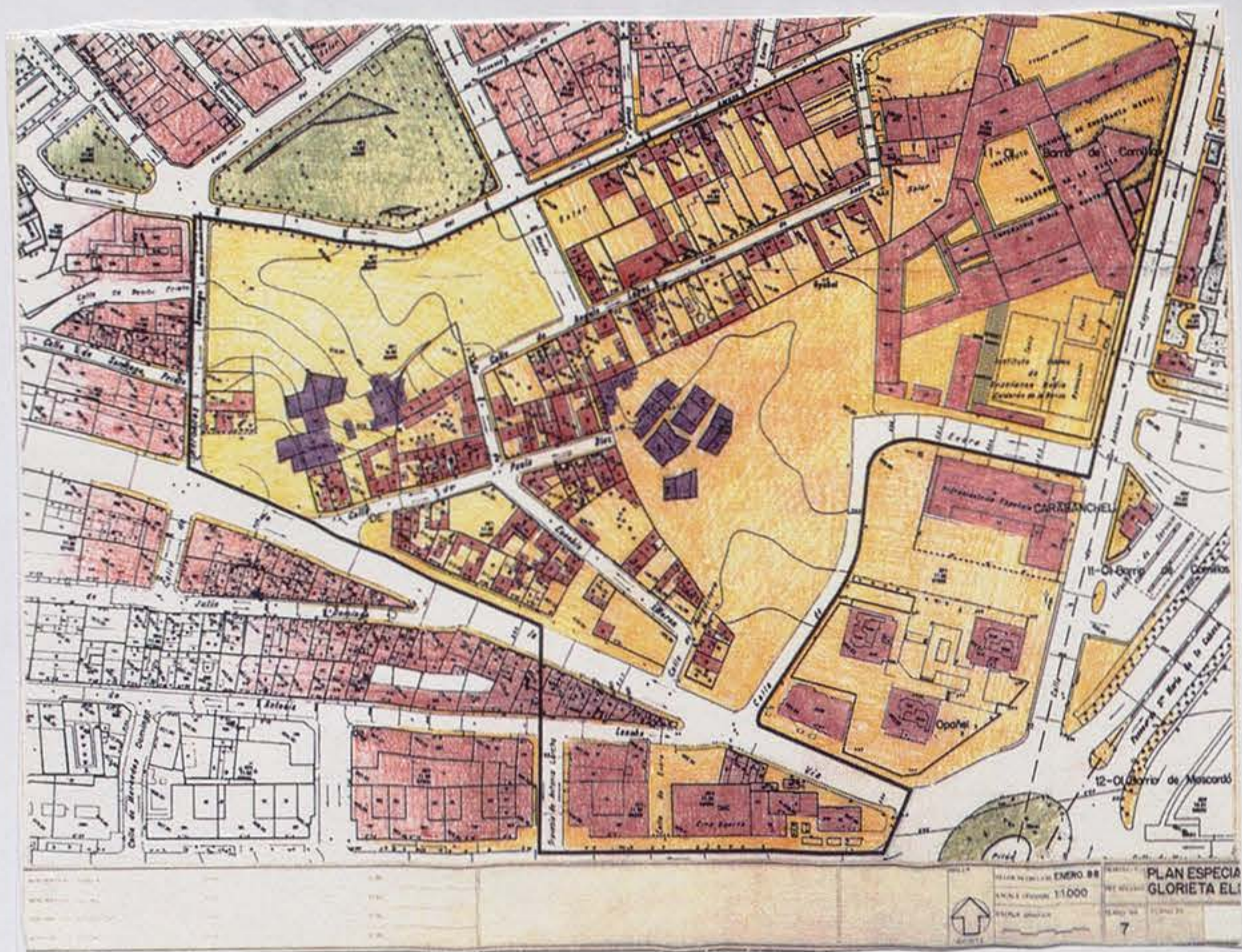
Plan Especial de Reforma Interior para eliminación de infravivienda y deterioro urbano en Madrid.

Encargo del Ayuntamiento de Madrid.

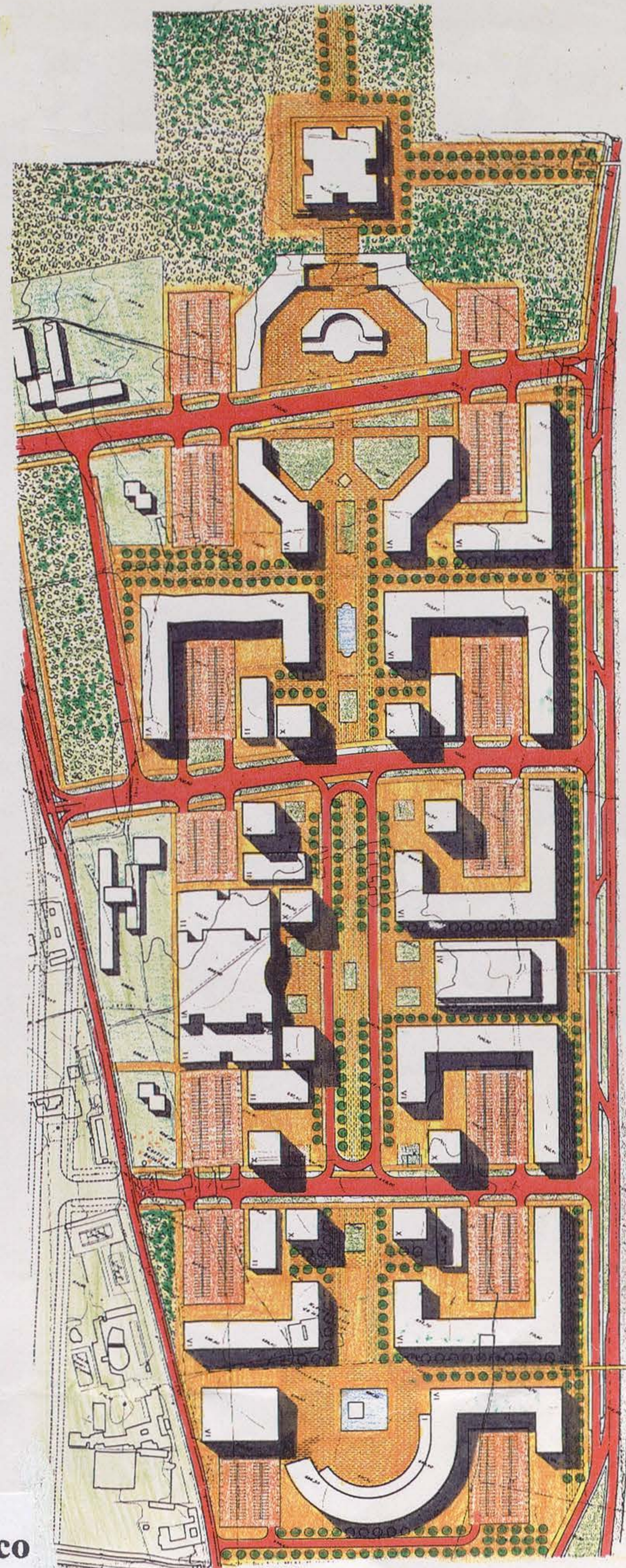
Proyecto de 1988.

Construido, con modificaciones, en los años noventa.

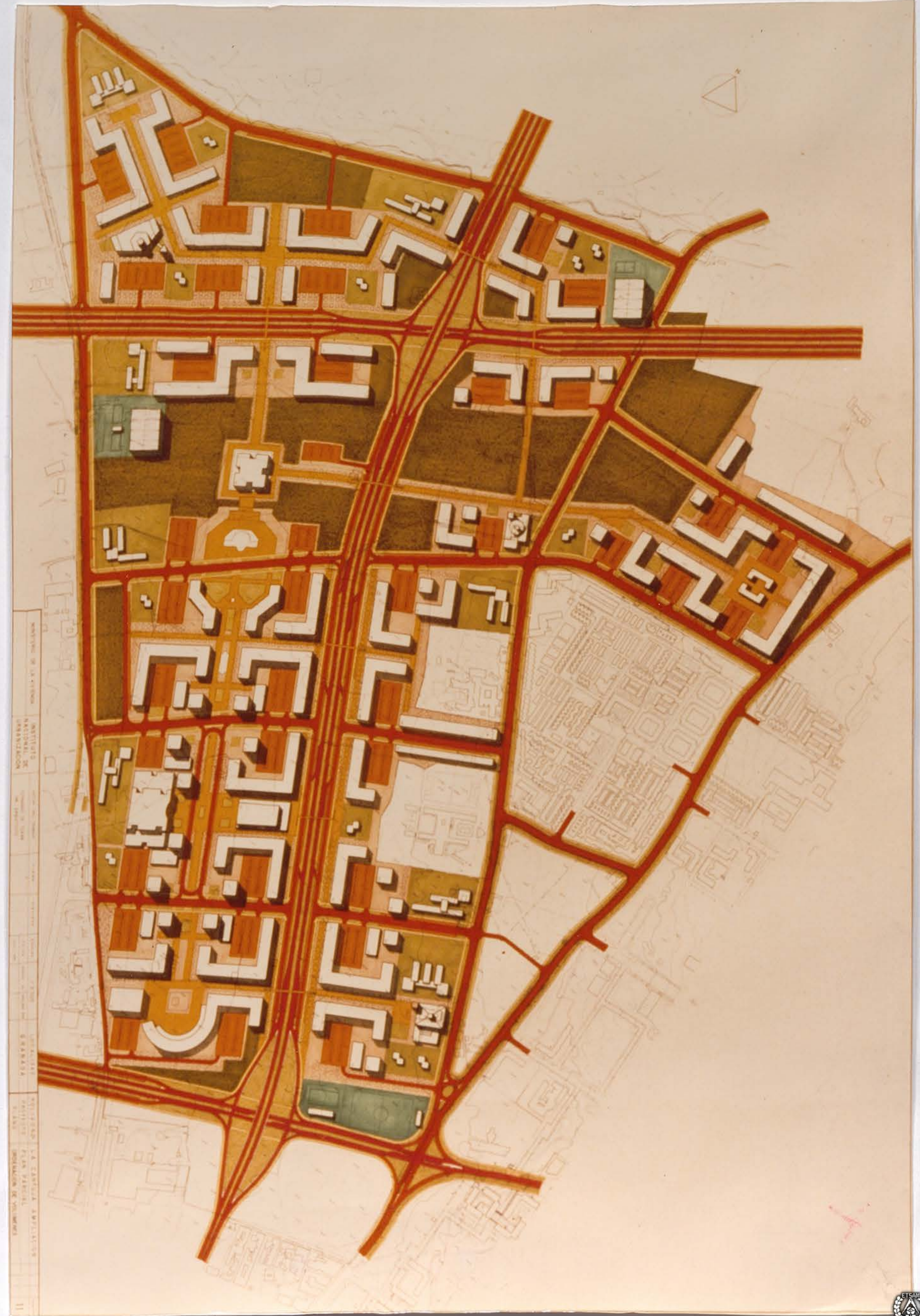
Se planteaba la creación de 400 viviendas y equipo docente con un bulevar central y plaza terminal con edificios públicos.



Planta



Centro Cívico


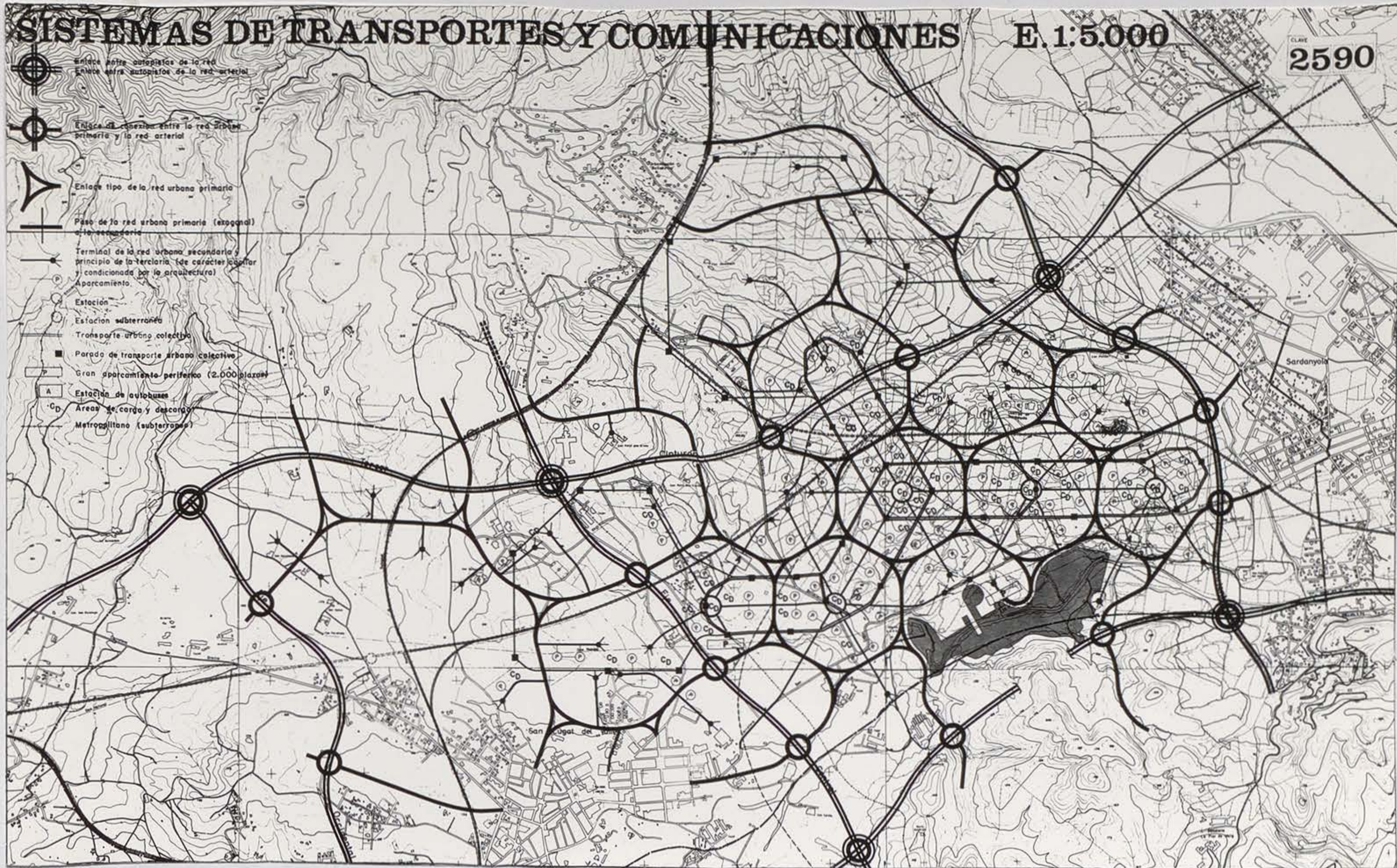



CENTRO DIRECCIONAL

Único proyecto premiado en el Concurso Nacional de 1969, convocado por la Comisión de Urbanismo de Barcelona.

Proyecto de Concurso. 1969.

Volvía a desarrollar en forma múltiple la idea de “rambla de vida intensa”, sobre un trazado viario independiente de la edificación, construido sobre grandes módulos exagonales.





Planivolumetría y estructura

1-2



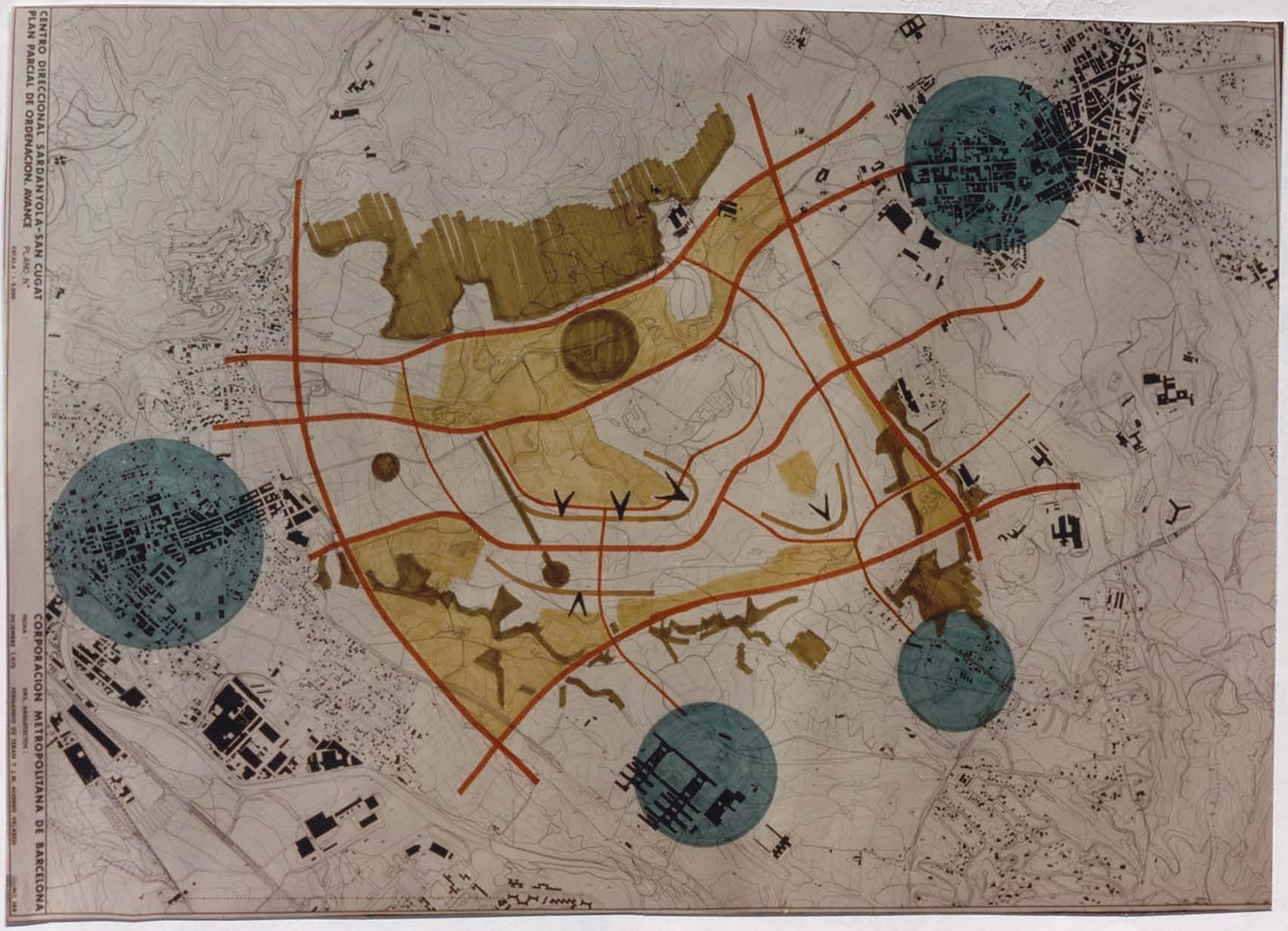
CENTRO DIRECCIONAL

Plan Parcial de Ordenación.

Encargo de la Comisión de Urbanismo de Barcelona.

Proyecto de 1976.

El proyecto del concurso sufrió una gran transformación para adaptarse más realísticamente a las condiciones del terreno y a las previsiones del Plan General Metropolitano, que no existía cuando se convocó el concurso.



Plants





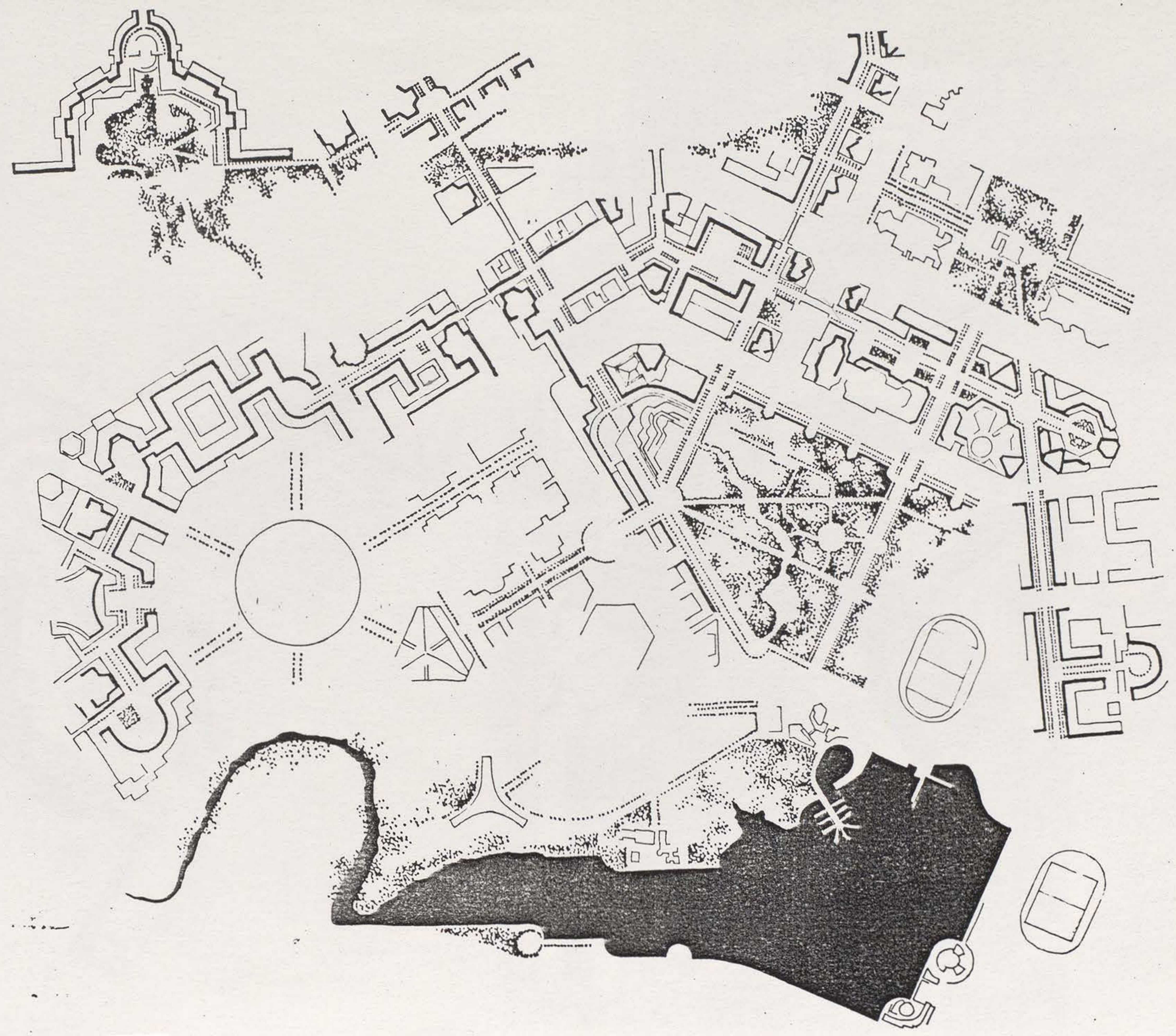
CORPORACION METROPOLITANA DE BARCELONA
 DEL AMPLIFICACION
 PROYECTO DE URBAN Y C.A. JOAQUIN VILLARDO
 HOJA 137
 N.º 124

CENTRO DIRECCIONAL SARDANTOLA-SAN CUOAT
 PLAN PARCIAL DE ORDINACION AVANCE PLANO N.º 12
 EL COMPLETO DE UN POSIBLE MODELO FORMAS
 MANA 137/138

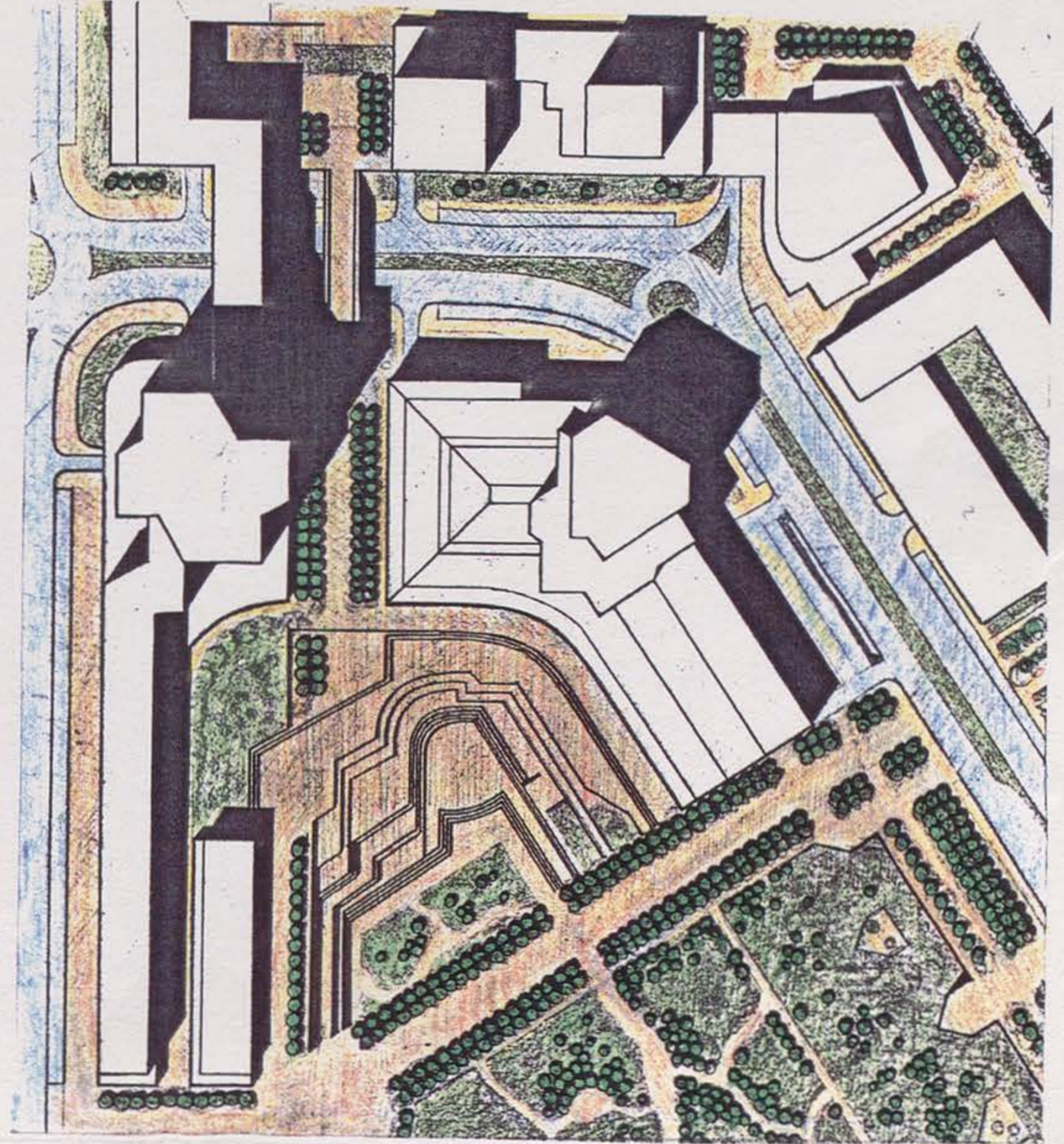

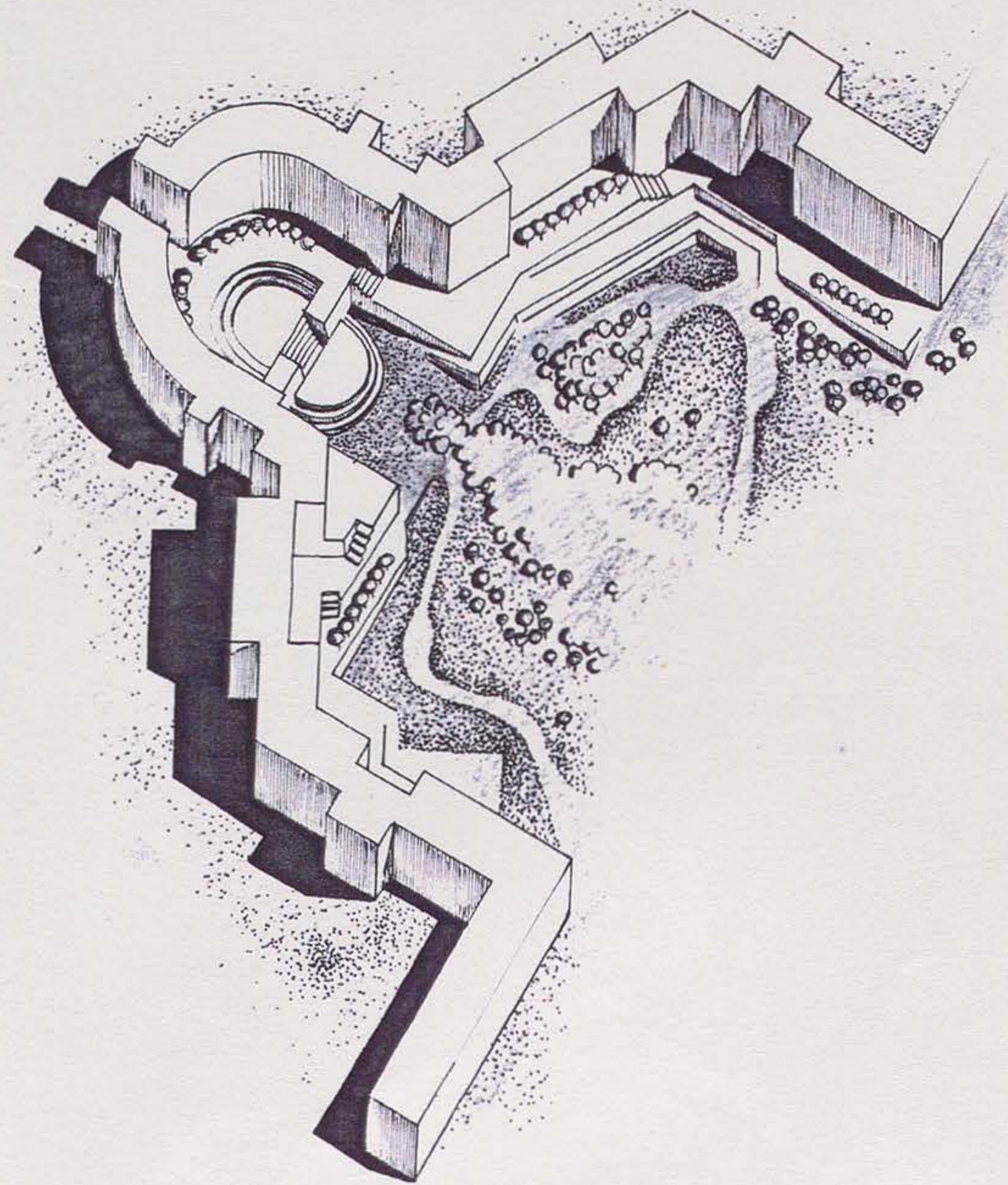
Planta

Esquina





Esquema



LAREDO (Cantabria)

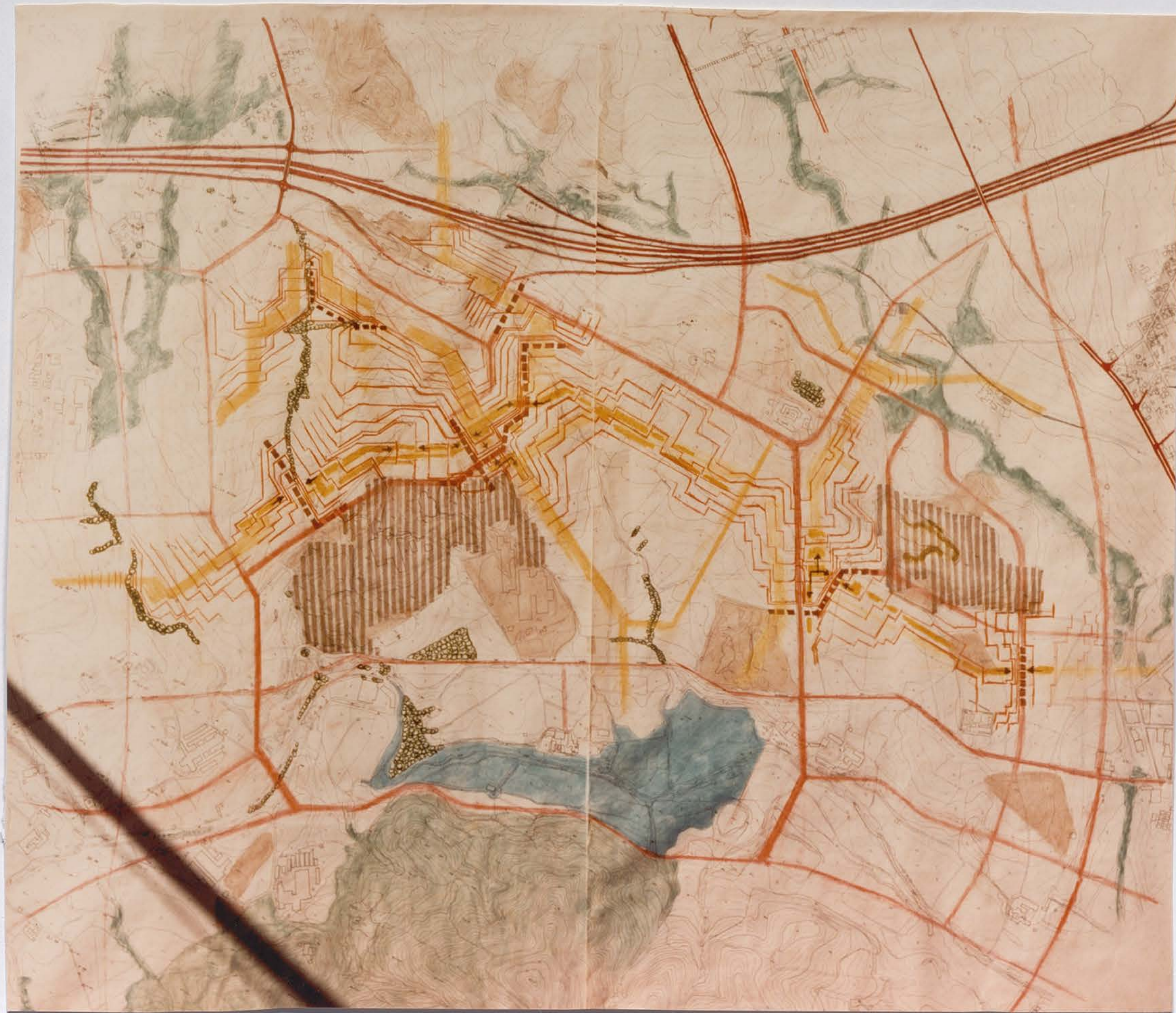
Plan General de Ordenación Urbana.

Encargo del Ayuntamiento de Laredo.

Proyecto de 1977.

El Plan se encontraba con una situación de hecho plenamente consolidada, con algunos importantes problemas de exceso de edificación, comprometida funcionalidad viaria y escasez de equipo social, al mismo tiempo que con grandes expectativas de seguir su crecimiento. El trabajo se centró en moderar y arreglar lo existente y prever nuevos espacios de desarrollo mejor dotados de vialidad y equipo.

Esquema de estudio t



Esquema de estudio topográfico





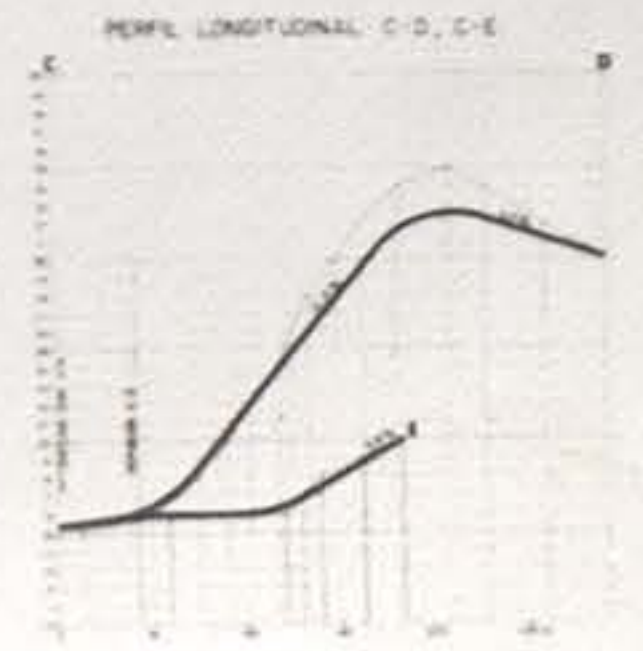

EXCELENTISIMO AYUNTAMIENTO DE LAREDO
 DES ARQUITECTOS:
 J. M. ALONSO VILLANOVA Y J. DE
 FIGUEROA
 N.º 131

GENERAL MUNICIPAL DE ORDENACION DE LAREDO
 ACCION URBANISTICA
 PLANO N.º 4
 ESCALA 1:3000
 MANA I. (ANÁLISIS VISUAL)

- ELEMENTO DE VALOR AMBIENTAL
- ESPACIOS URBANOS DE VALOR AMBIENTAL
- ▨ ÁREAS DE VALOR AMBIENTAL
- ★ HITOS (TERMINOLOGÍA DE LYNCH)
- ∇ PUNTOS DE VISTA INTERESANTES
- NODOS (TERMINOLOGÍA DE LYNCH)
- ▬ BARRIOS PRINCIPALES (TERMINOLOGÍA DE LYNCH)
- 〰 FUENTES PENDIENTES
- ELEMENTOS PERTURBADORES DEL VALOR AMBIENTAL
- 〰 BORDOS (TERMINOLOGÍA DE LYNCH)



NOTA: DADA LA VERDADERA GENERAL DE LA MAYOR PARTE DEL SUELO URBANO, SOLO ALGUNOS ESPACIOS TÍPICOS DE LA RED URBANA PERMITEN UNA REPRESENTACIÓN SIGNIFICATIVA DE SUS PERFILES LONGITUDINALES AL ELEGIRLOS LOS SEÑALADOS.



- NÚMERO NOMBRE DE PLANTAS PUNTEO
- PERMISO DE CONSTRUCCIÓN AUTÓNOMO AUTÓNOMO
- PERMISO DE LA ZONA DE PROTECCIÓN DEL SUELO HISTÓRICO
- PERMISO URBANO
- RESIDENCIAL INTENSA A
- RESIDENCIAL INTENSA A CON TOLERANCIA RESIDENCIAL
- RESIDENCIAL EXTENSA B
- RESIDENCIAL EXTENSA A
- SERVICIOS Y EQUIPAMIENTO
- CENTRO URBANO
- VERDE Y DEPORTIVO



MÉRIDA

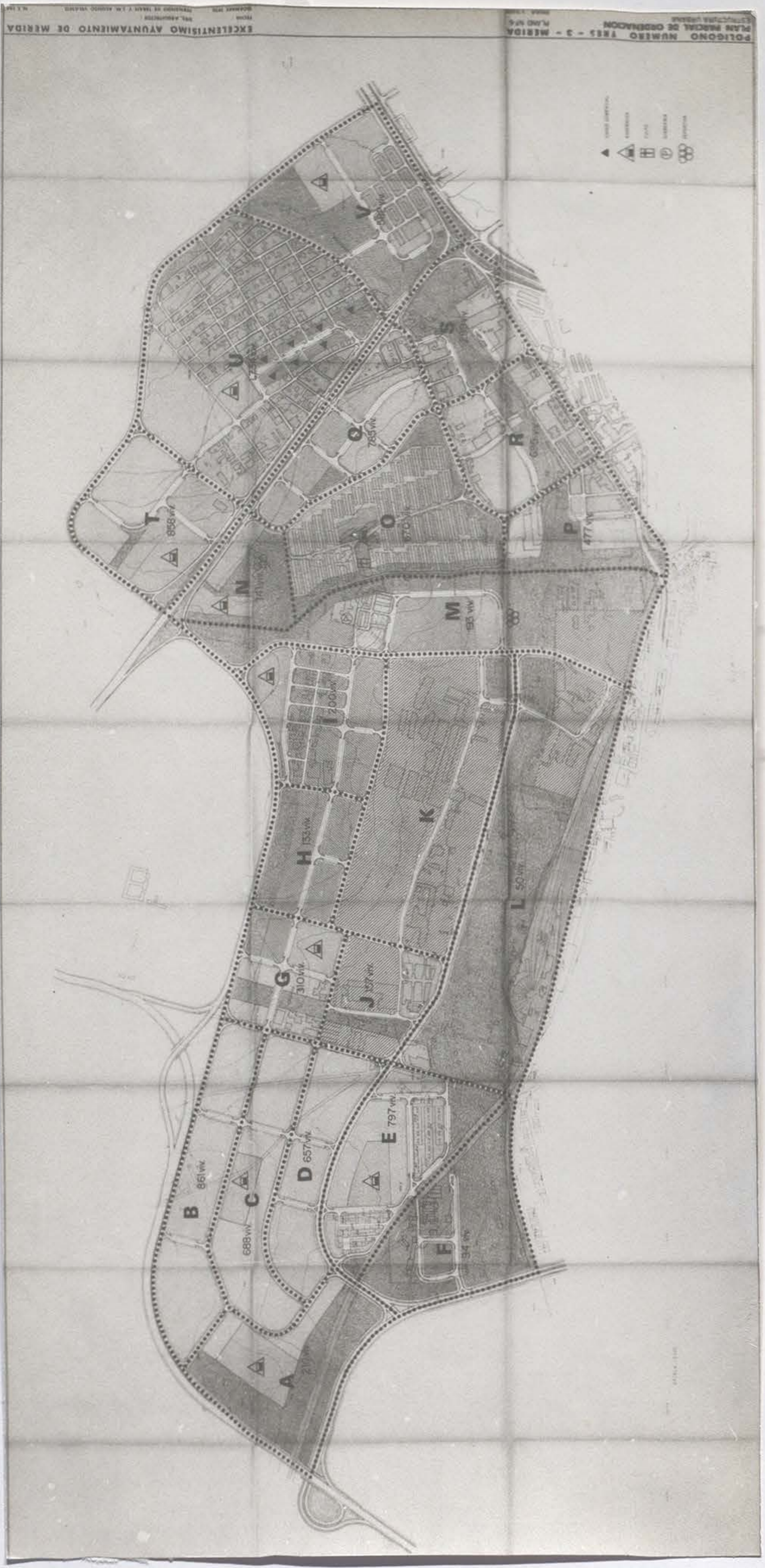
Polígono 2 del Plan General de Ordenación Urbana.

Plan Parcial de Ordenación.

Encargo del Ayuntamiento de Mérida, adjudicado en concurso.

Proyecto de 1976.





POLIGONO NUMERO TRES - 3 - MERIDA
 PLAN PARCIAL DE ORDENACION
 RELACION CON LA CIUDAD
 ESCALA : 1/3000

EXCELENTISIMO AYUNTAMIENTO DE MERIDA
 DRS. ARQUITECTOS:
 FERNANDO DE TEBAN Y J.M. ALONSO VELASCO
 DICIEMBRE 1976
 ESCALA : 1/3000

GRANADA

Áreas G-1 y G-3 del Plan General de Ordenación Urbana.

Plan Parcial de Ordenación.

Encargo del Ayuntamiento de Granada.

Proyecto de 1978.

Se trata de la ordenación de áreas semidesarrolladas sin ordenación, al norte de la ciudad, en las que había que introducir organización general, estructura viaria racional, alineaciones y normas de edificación y reservas para equipo social.





PLAN PARCIAL DE ORDENACION AREAS G-1 y G-3
GRANADA
Nº 3 SITUACION Y RELACION CON LA CIUDAD
ESCALA : 1/5.000

EXCELENTISIMO AYUNTAMIENTO DE GRANADA
FECHA:
FEBRERO 1978
N.T. 158



EL ZURGUÉN

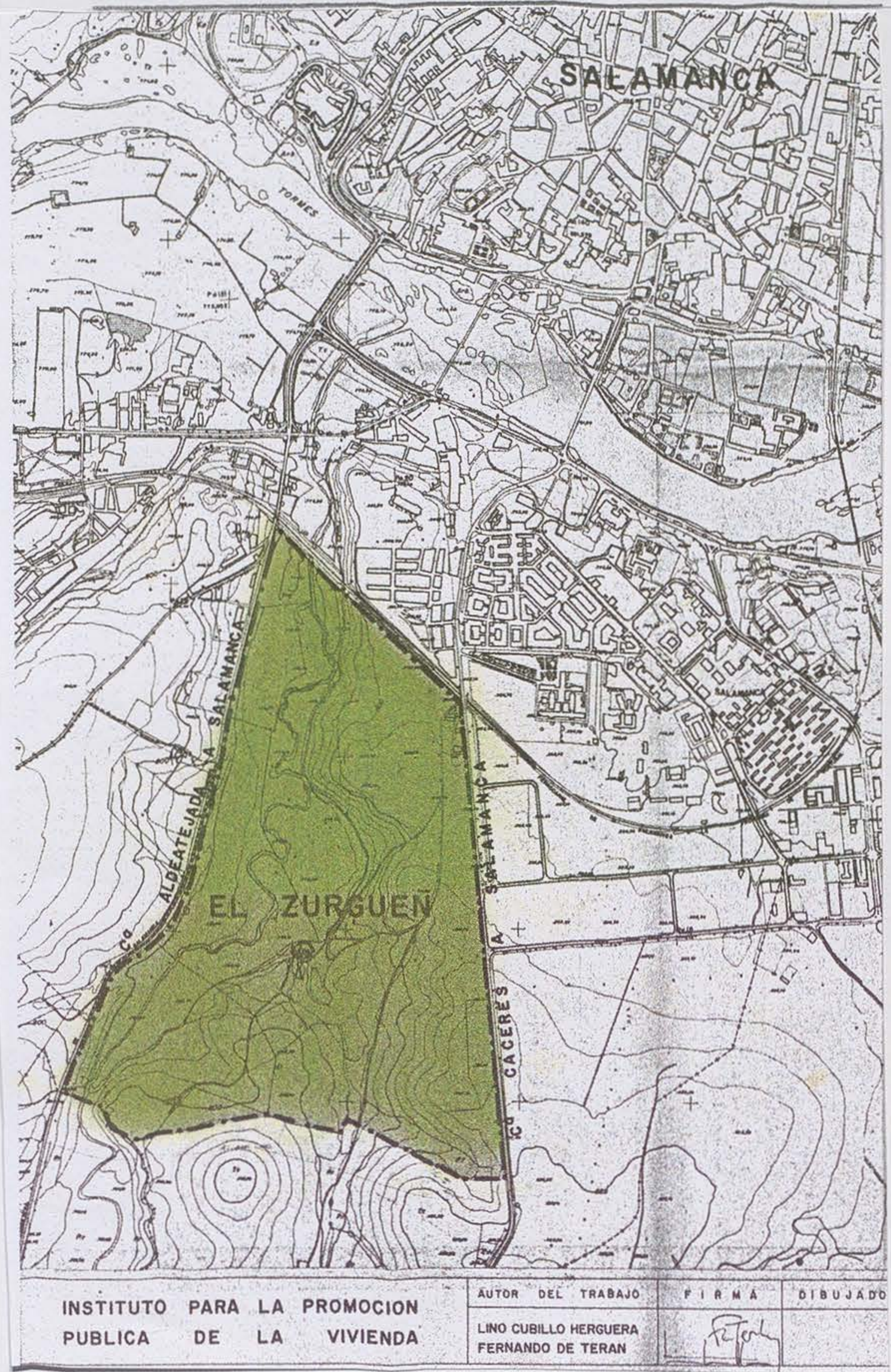
Barrio nuevo en la ciudad de Salamanca.

Plan Parcial de Ordenación.

Encargo del Instituto Nacional de Urbanización.

Proyecto de 1979.

Concebido para unas 4.000 viviendas utilizando la manzana cuadrada en una topografía fuertemente condicionante.



CORTIJO DEL AIRE

Urbanización residencial con campo de golf en Granada.

Encargo privado.

Proyecto de 1977.

HARO y PARRA



PLAN PARCIAL DE ORDENACION CORTIJO DEL AIRE ALBOLOTE, GRANADA.
PLANO N°



HARO (Rioja)


Plan General de Ordenación Urbana.

Encargo del Ayuntamiento de Haro.

Proyecto de 1976.



¿QUE ES EL PAI.?



COMISION DE PLANEAMIENTO Y COORDINACION DEL AREA METROPOLITANA DE MADRID

programa de acciones inmediatas **PAI** coplaco

ARGANZUELA-RETIRO

EXPOSICION

¿QUE HACER CON ARGANZUELA?

situación actual
respuestas para el futuro

13-20 enero 1980
13:30 a 2 y 5 a 10


en la estación de **DELICIAS**


INAUGURACION el día 13 a las 12
DEBATES los días 14, 15, 16, 17 y 18 a las 7:30
EL SABADO 19 a las 6 en el Salón del Circo de la Ciudad de los Muchachos
Concurso de pintura infantil
AUDIOVISUAL (sesiones cada hora)

os esperamos


estamos Preparando un Programa de actuación inmediata

PAI



PAI 

programa de acciones inmediatas **CARABANHEL LATINA**



EL BARRIO
de asociaciones de vecinos de latina

acude

reunión informativa sobre los problemas y necesidades de tu ciudad en el salón de actos de tu ayuntamiento

PAI ESTE

torrejón
domingo 17 febrero
11 mañana

FORO TÉCNICO DE PLANEAMIENTO URBANO
AUDICIÓN PARTICIPATIVA

PAI centro

IDEAS PARA UN DEBATE

Exposición: Plaza Mayor - días 19, 20 y 21

Como parte del Programa de Acciones Inmediatas del COPLACO y del Ayuntamiento de Madrid

programa de acciones inmediatas **PAI** coplaco

ARGANZUELA-RETIRO

¿TIENDAS ¿PARA QUIÉN?

Para los vecinos.
Ni espaldines de ruina.
ni nuevas creencias inasequibles:
creencias sociales para el barrio.



TETUAN CAMBIA

INFORMATE Y PARTICIPA



PROGRAMA DE ACCIONES INMEDIATAS

ABRIL MAYO 1979

esitamos
ormación



Por encargo de la Comisión de Planeamiento y Coordinación del Área Metropolitana de Madrid se organiza una serie de reuniones para informar sobre los problemas de los barrios y para preparar un medio concreto a través de la participación.

San Blas
Programa de Actuaciones Inmediatas

tu tambien Puedes Participar

informate

VENTA DE BOLETIN PLAZA MAYOR 1 y 2 MADRID
PUNTO DE VENTA DEL PAI 10001 MADRID

LA COMISIÓN DE PLANEAMIENTO Y COORDINACIÓN DEL ÁREA METROPOLITANA DE MADRID
DEL DEPARTAMENTO DE URBANISMO Y PLANEAMIENTO DE MADRID

El PAI (Programa de Acciones Inmediatas) era el conjunto de operaciones de mejora urbana determinadas a través de la participación pública.

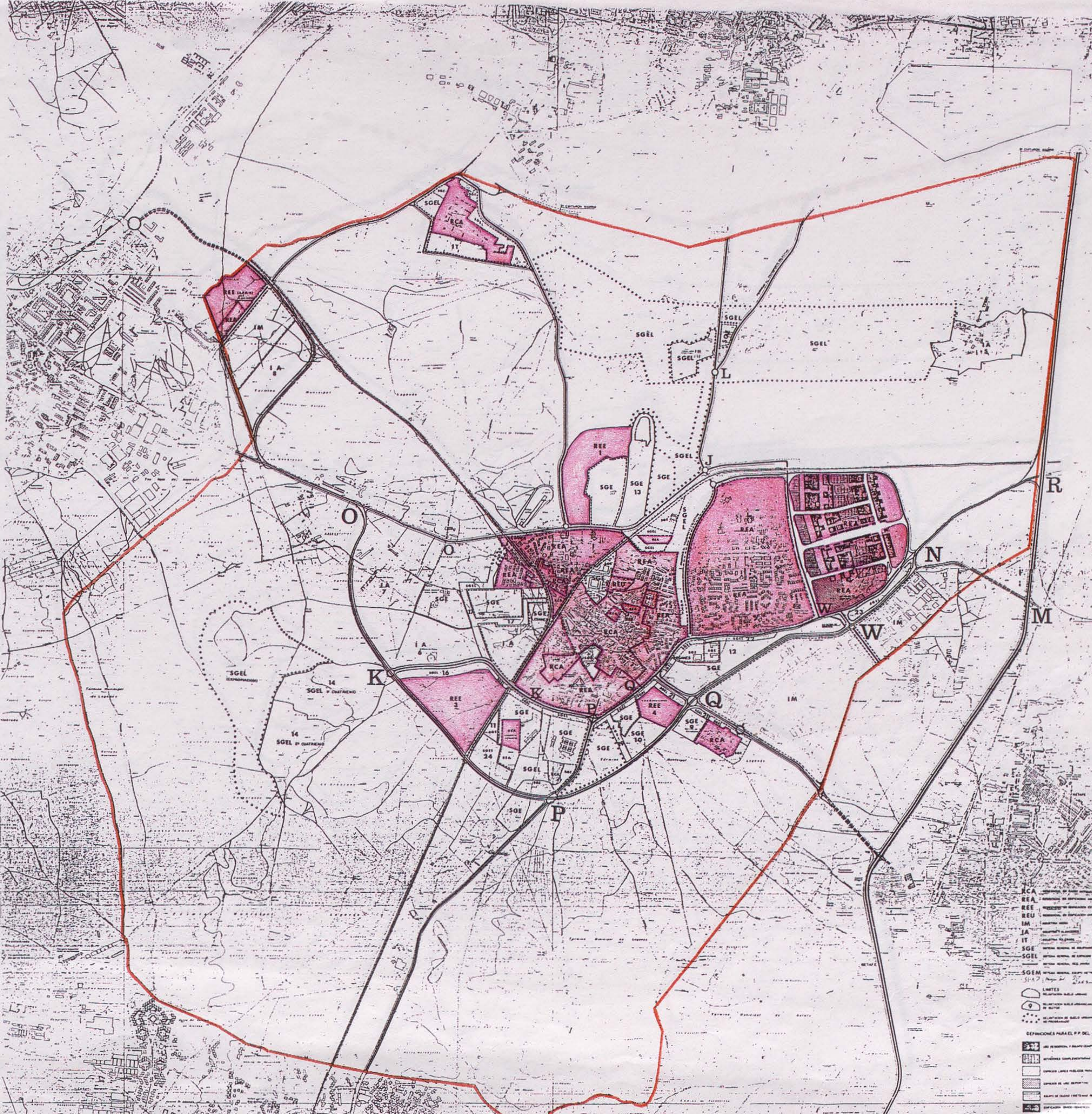
LEGANÉS (Madrid)

Plan general de Ordenación Urbana.

Encargo del Ayuntamiento de Leganés.

Proyecto de 1985.

Dado el grado de deterioro y colmatación del casco, con el que se encontraba el plan, tras un período de desarrollo sin ordenación, el trabajo se centra en el tratamiento de fragmentos recuperables, al tiempo que provee de espacios para el necesario desarrollo industrial.

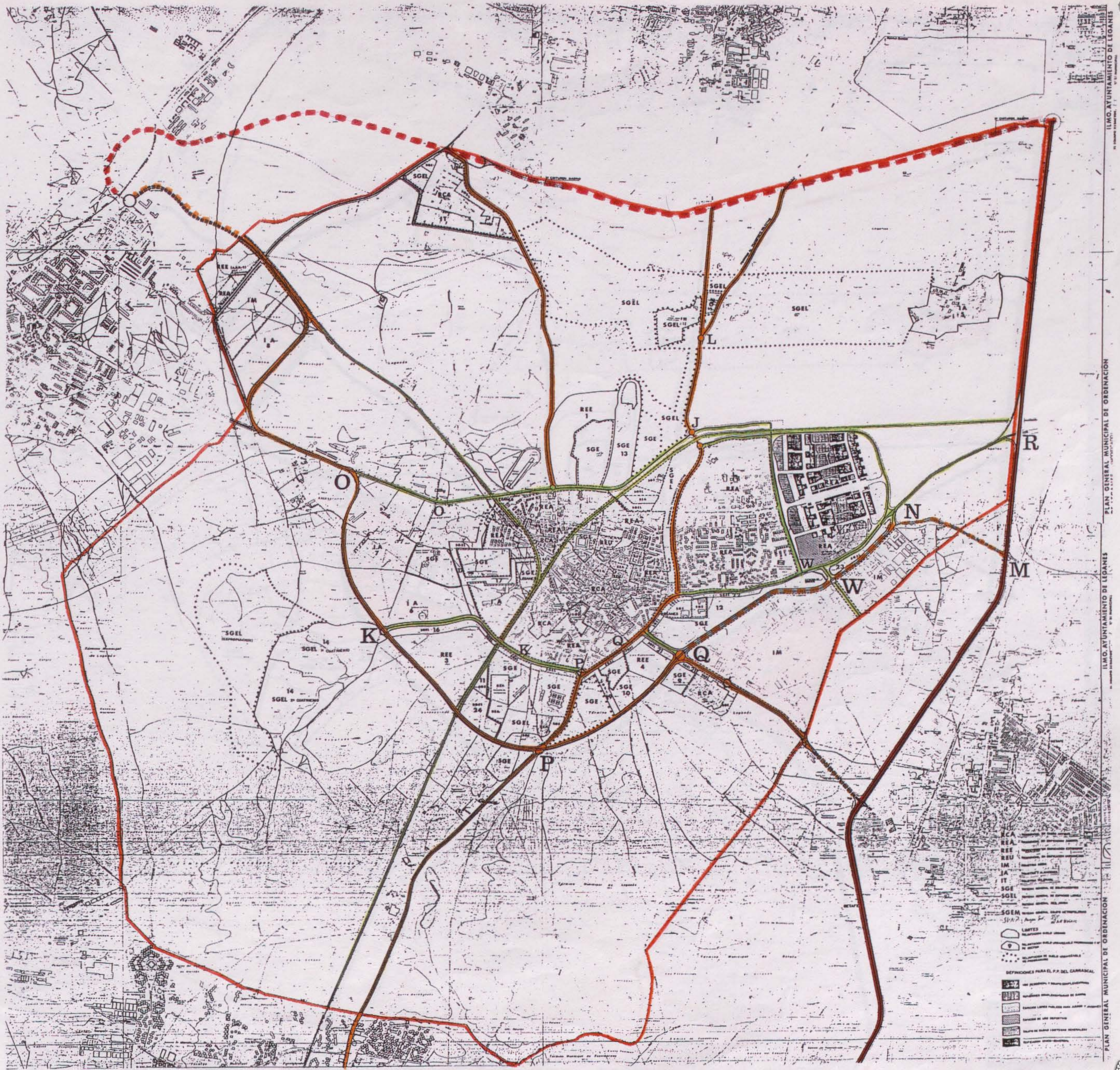


ILMO AYUNTAMIENTO DE LLANES
 PLAN GENERAL MUNICIPAL DE ORDENACION URBANA
 PLAN Nº 13
 1967

DEFINICIONES PARA EL P.P. DEL CARRASCAL

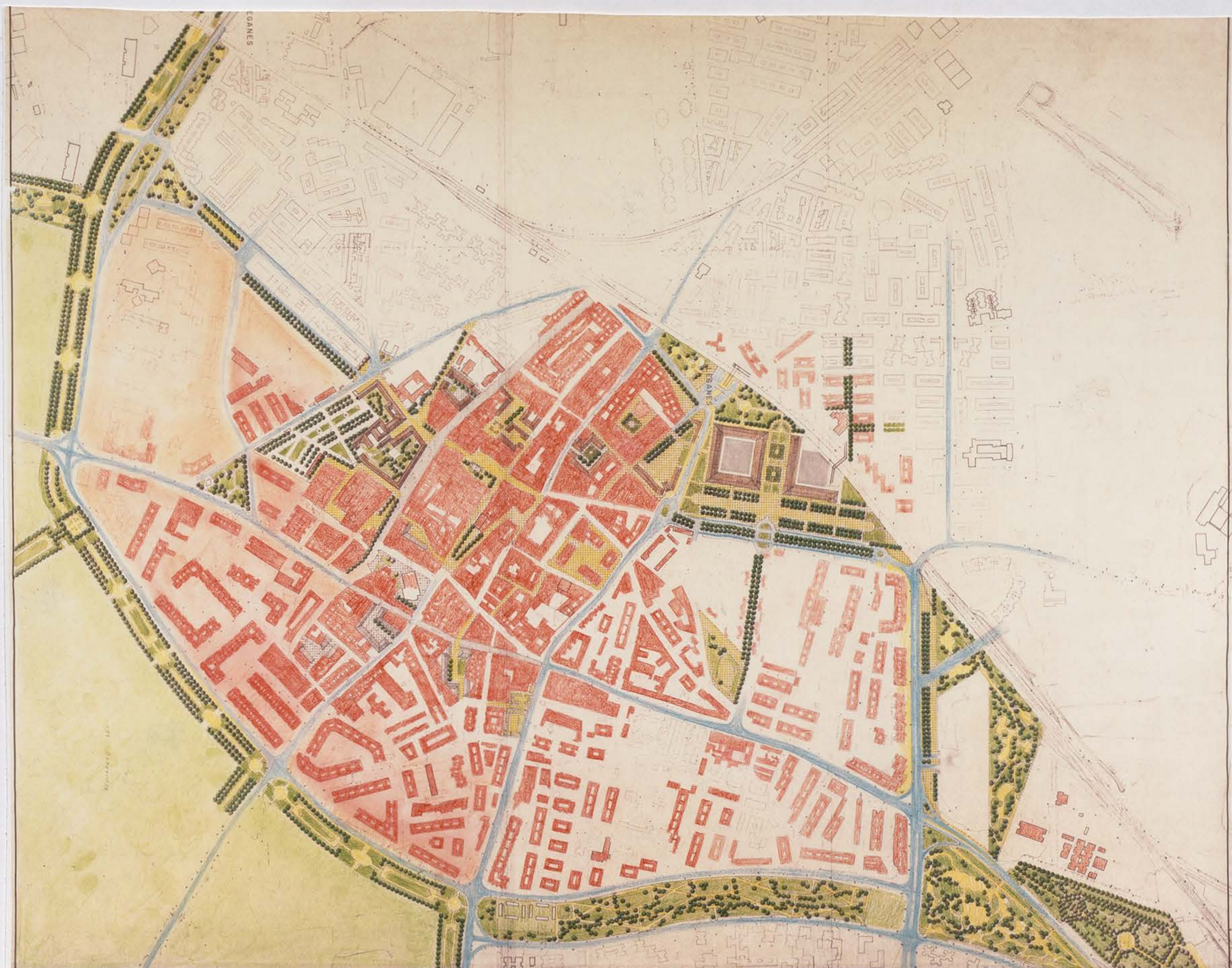
[Symbol]	USO RESIDENCIAL Y COMERCIAL
[Symbol]	USO INDUSTRIAL Y COMERCIAL
[Symbol]	USO AGRICOLA
[Symbol]	USO FORESTAL
[Symbol]	USO ESPECIAL
[Symbol]	USO DE SERVICIOS
[Symbol]	USO DE RECREO Y TIPOLOGIA RESIDENCIAL
[Symbol]	USO DE SERVICIOS

ILMO AYUNTAMIENTO DE LLANES
 PLAN GENERAL MUNICIPAL DE ORDENACION URBANA
 PLAN Nº 13
 1967



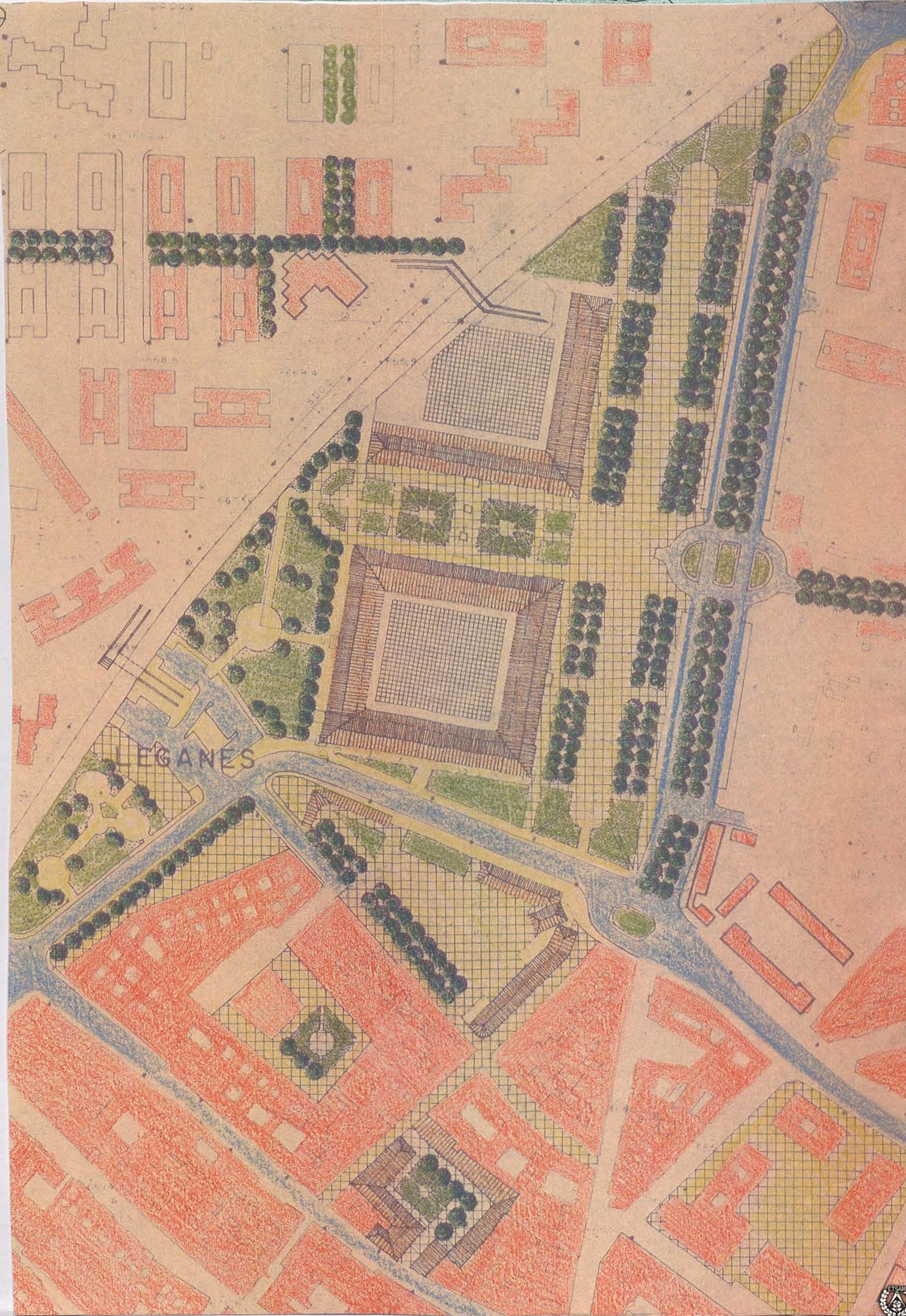
DEFINICIONES PARA EL P.P. DEL CARRIZCAL

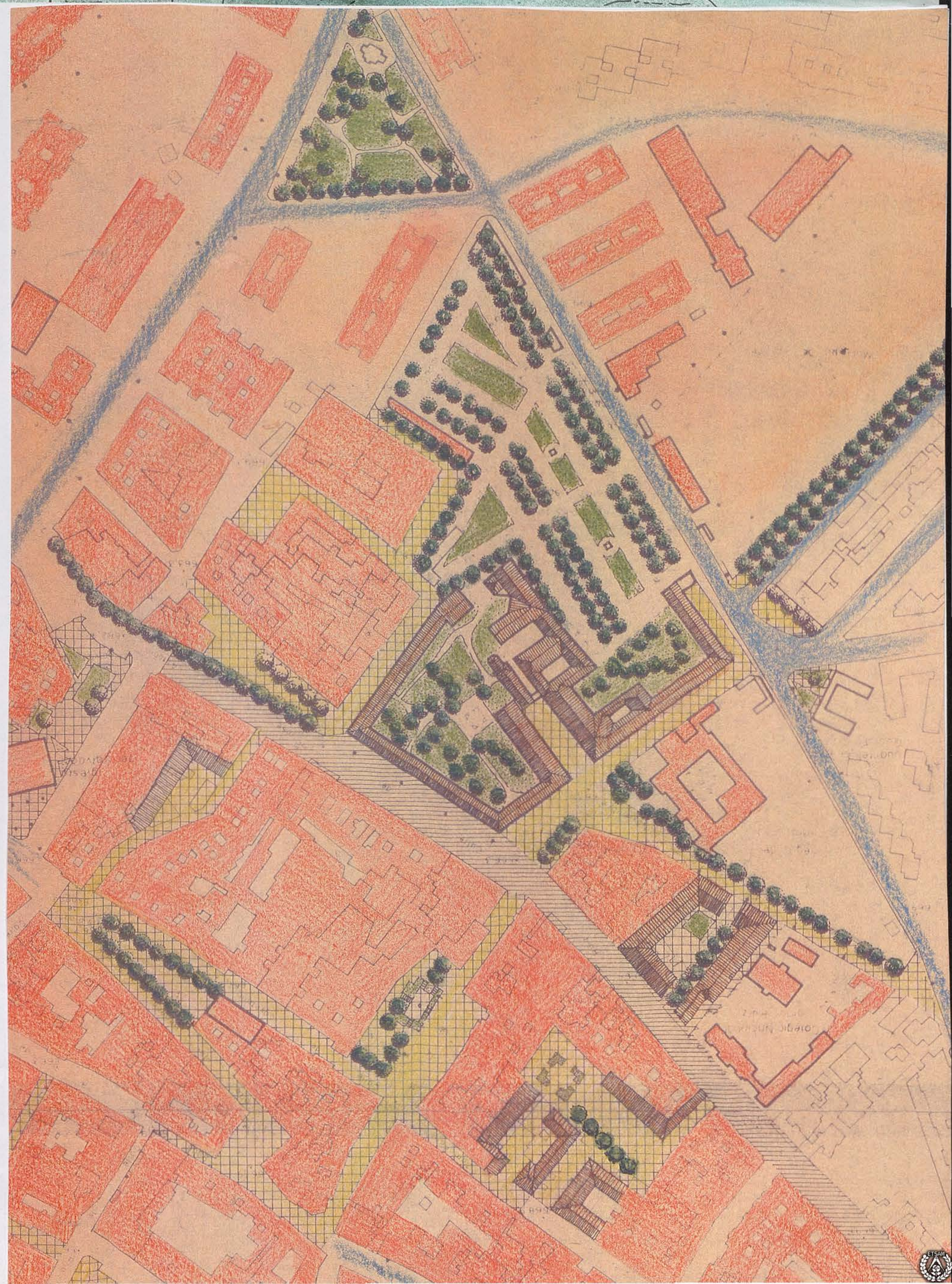
	AREA URBANA
	AREA RESIDENTIAL
	AREA INDUSTRIAL
	AREA AGRICOLA
	AREA FORESTAL
	AREA ACUATICA
	AREA PROTEGIDA
	AREA VIARIA
	AREA FERROVIARIA
	AREA AEROPORTUARIA
	AREA PORTUARIA
	AREA MILITAR
	OTROS



PLAN GENERAL MUNICIPAL DE ORDENACION DE LEGANES
REPRESENTACION INDICATIVA DEL RESULTADO DE LAS PROPUESTAS DE ORDENAMIENTO DE LOS ESPACIOS LIBRES DEL AREA CENTRAL
PLANO N° 12
ESCALA 1:2.000

ILMO. AYUNTAMIENTO DE LEGANES
EL EQUIPO REDACTOR V. B. MUNICIPAL
FECHA: ABR. 1983
N.T. 160





TOOLONLATI (Helsinki)

Ideas para la ordenación de la Bahía de Toolo en Helsinki.

Invitación de la Asociación de Arquitectos Finlandeses.

Proyecto de 1993.

El punto de partida era completar el desarrollo arquitectónico de la ciudad sobre una zona descuidada, produciendo una muy cuidada incorporación del hermoso paisaje natural de la bahía.



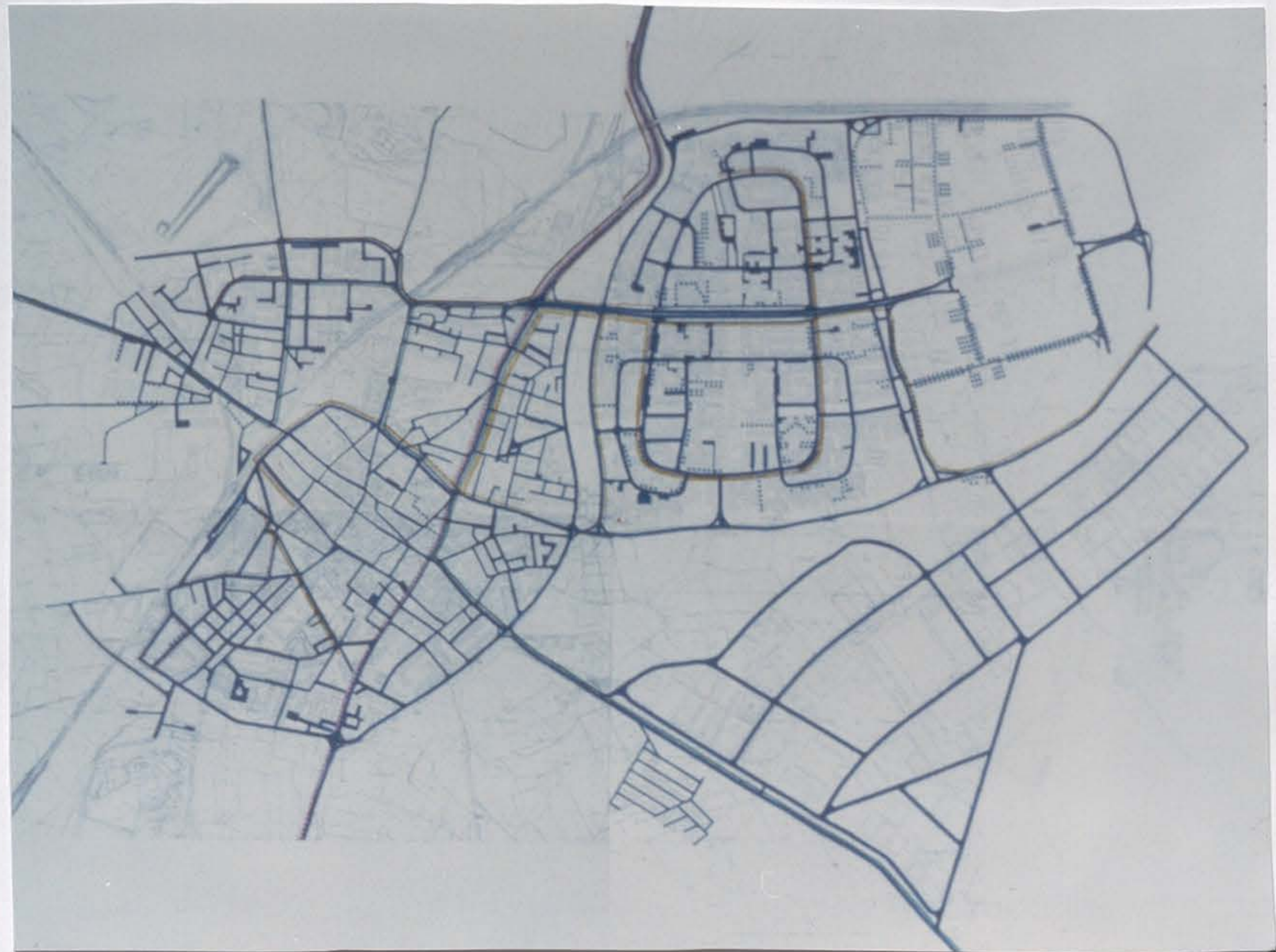
CARPA (Alcorcón. Madrid)

Estudio para la ordenación de un Área de Ocio en Alcorcón.

Encargo privado.

Proyecto de 1985.

Incluye Centro Comercial, locales de espectáculos, Garden Center, restaurantes, y lugares para deportes y espectáculos al aire libre.

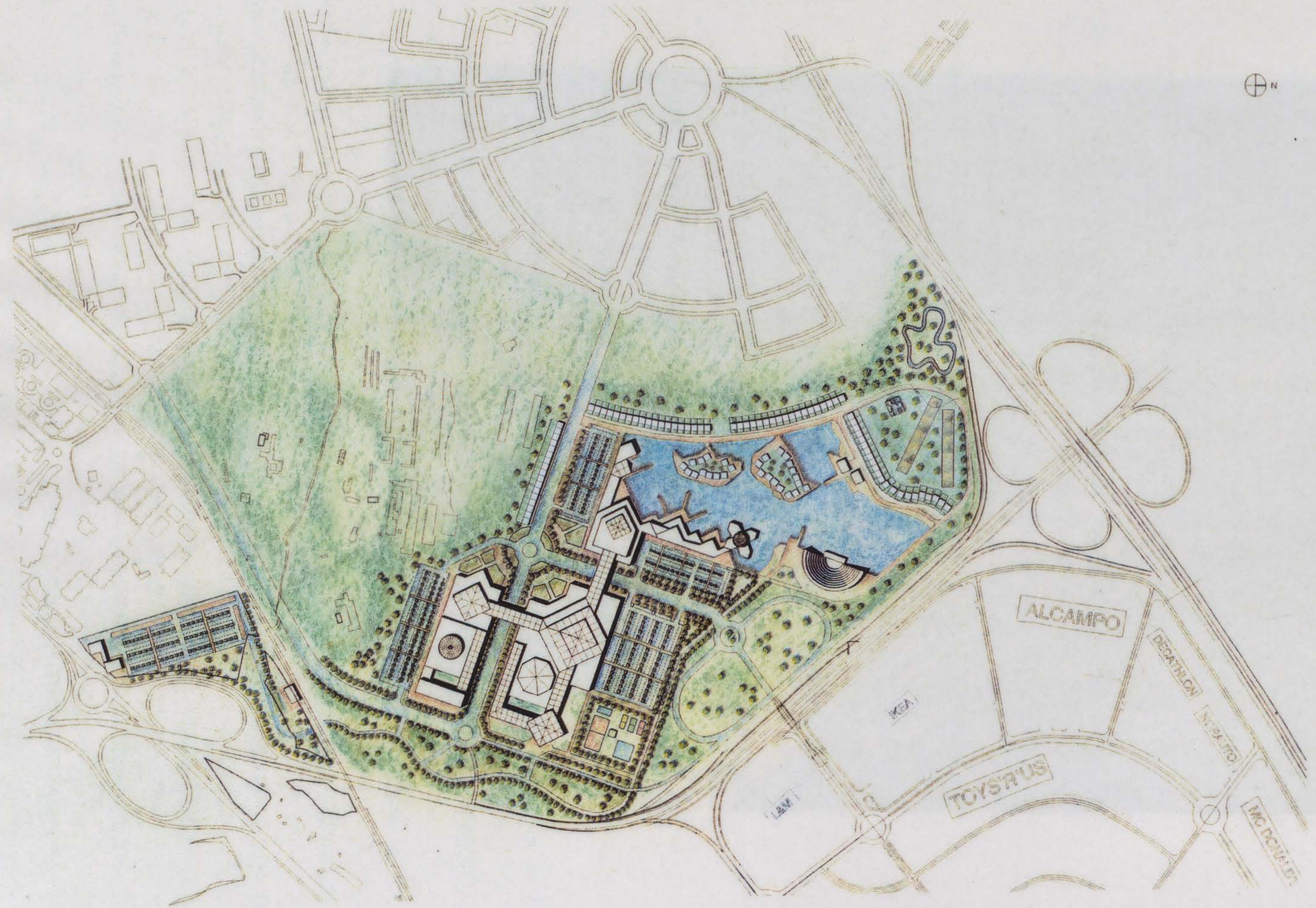


ESTUDIO DE ORDENACION DEL AREA DE OCIO: CARPA

FERNANDO DE TERAN, ARQUITECTO. JUAN ANTONIO SANTAMERA, INGENIERO DE CAMINOS, C.G.S. URBANISMO E INGENIERIA.

VOLUMETRIA
ESCALA 1:4.000

6



EXCELENTISIMO AYUNTAMIENTO DE ALCORCON

101

ESTUDIO DE ORDENACION DEL AREA DE OCIO: CARPA

FERNANDO DE TERAN, ARQUITECTO. JUAN ANTONIO SANTAMERA, INGENIERO DE CAMINOS. C.G.S. URBANISMO E INGENIERIA.

INTEGRACION EN EL ENTORNO



ENSANCHE DE VALLECAS (Madrid)

Barrio nuevo de Madrid para unas 20.000 viviendas, en desarrollo de las previsiones del Plan General de Ordenación Urbana.

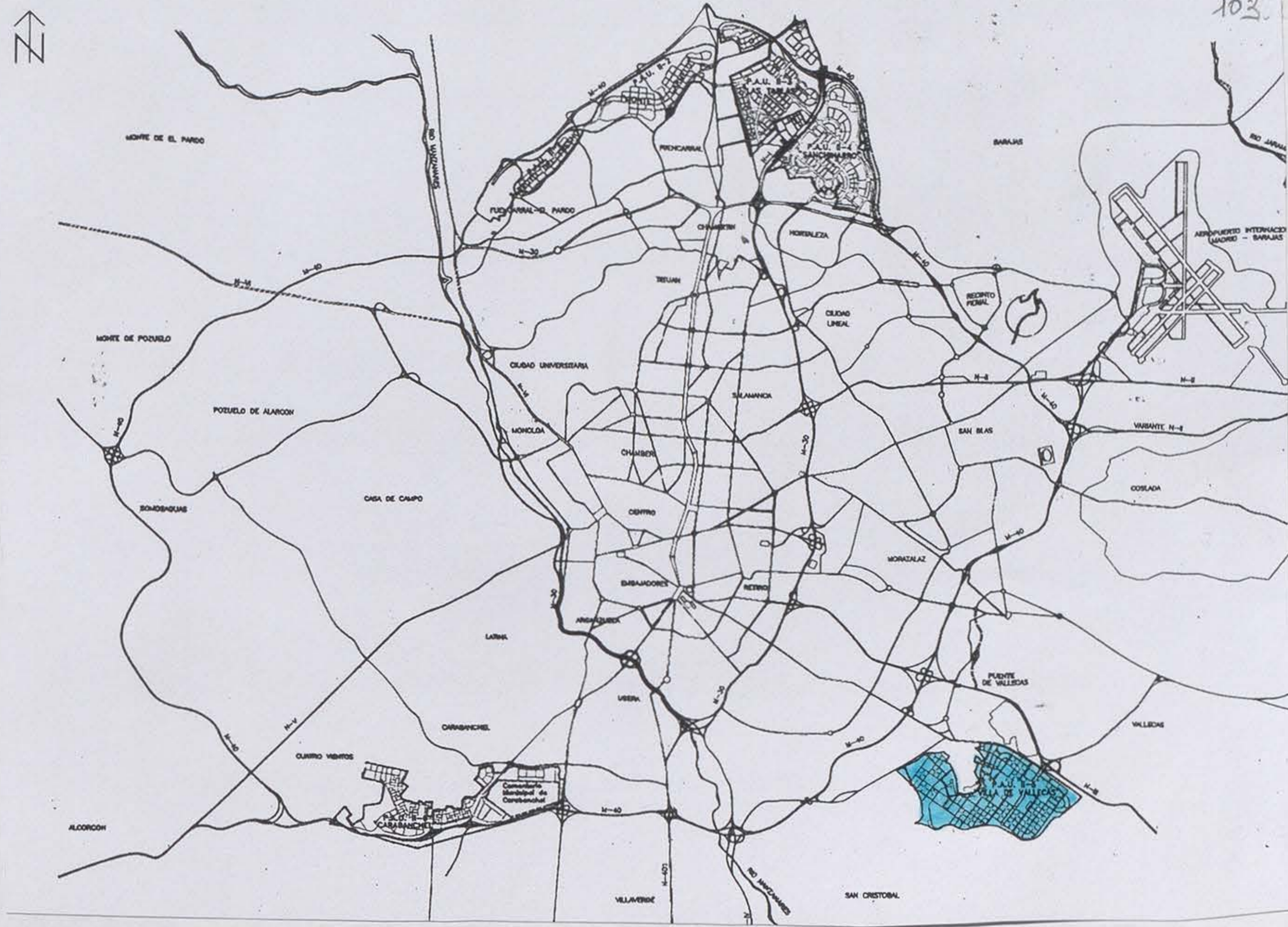
Plan Parcial de Ordenación.

Encargo del Ayuntamiento de Madrid.

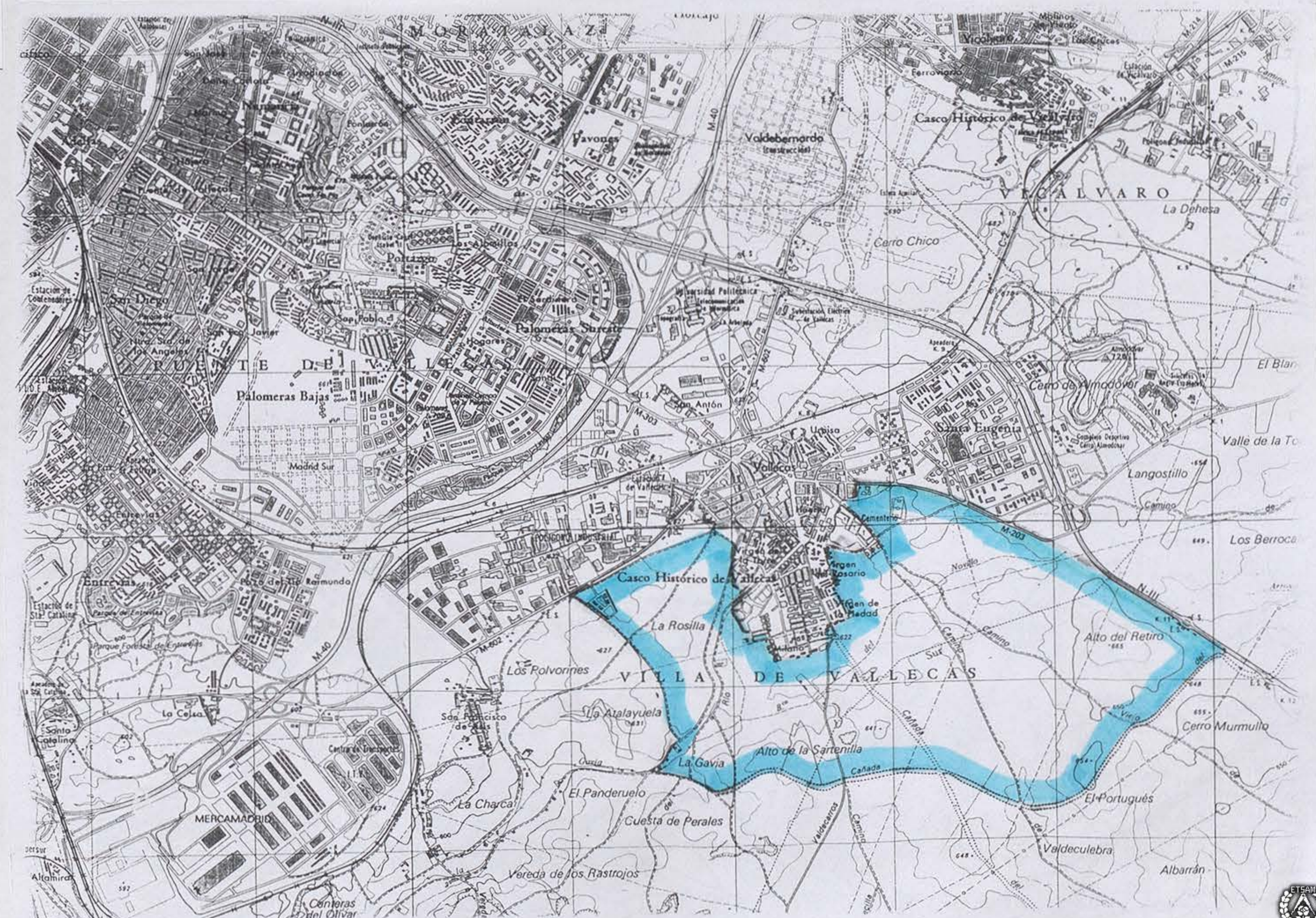
Proyecto de 1994.

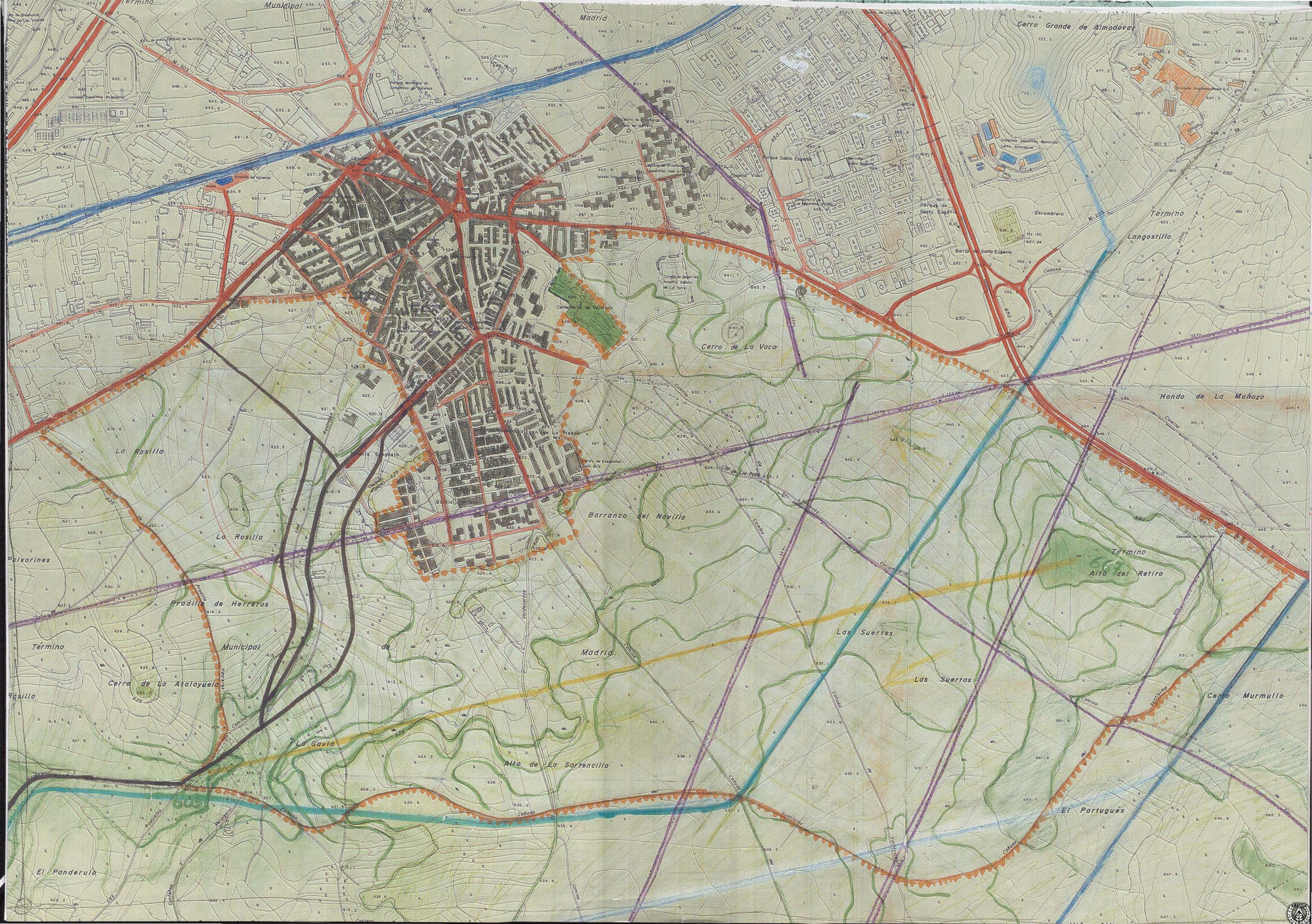
Emplazamiento





Emplazamiento





Madrid

Cerro Grande de Almodovar

Madrid - Barcelona

Término

Langostillo

Cerro de La Vaca

Hondo de La Muñoz

La Rosilla

Barranca del Novillo

Término

Alto del Retiro

La Rosilla

Pradillo de Herreros

Las Suertes

Las Suertes

Madrid

Cerro Murmullo

La Gavia

Alto de La Sartencilla

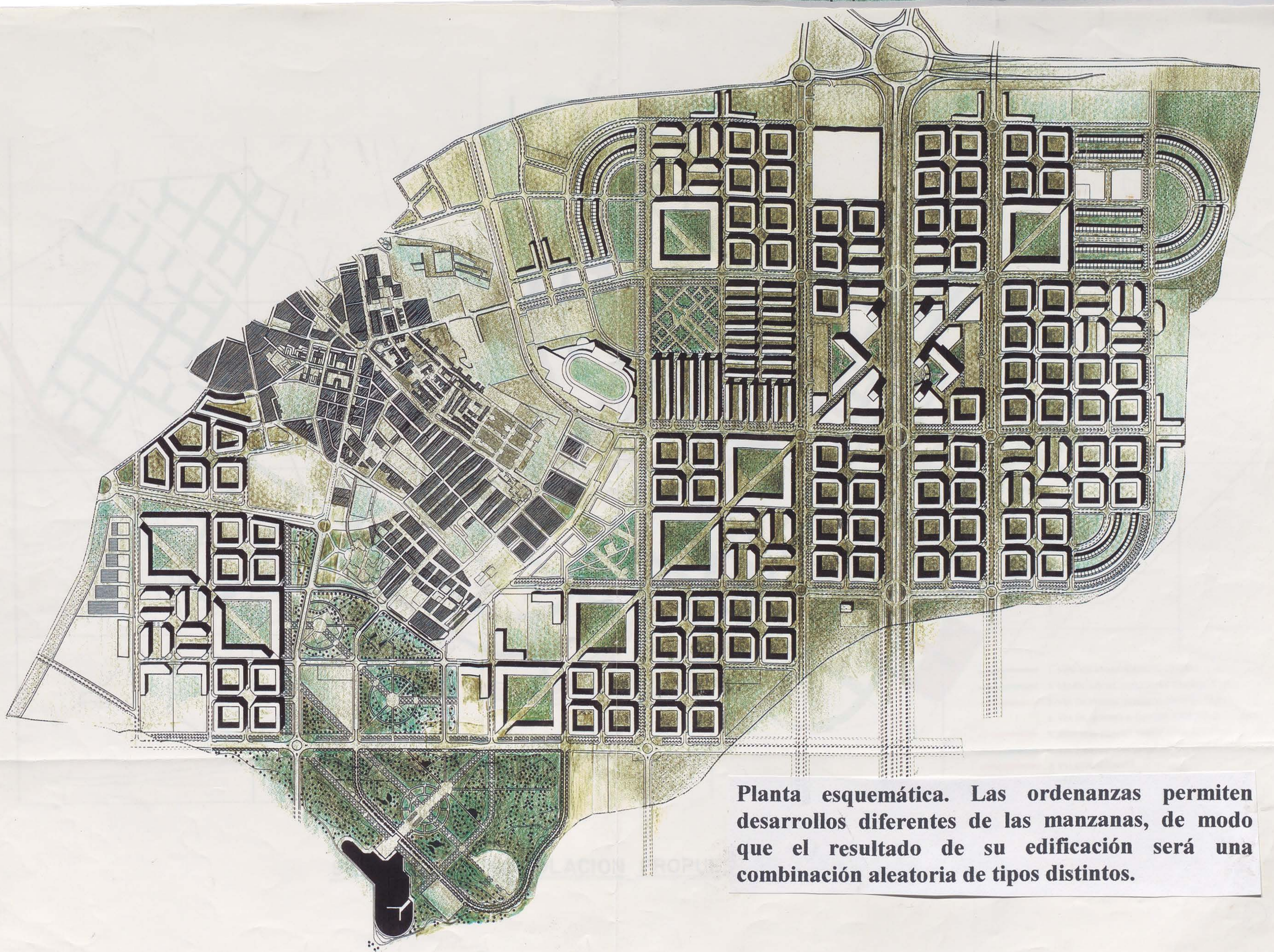
El Portugués

El Panderulo

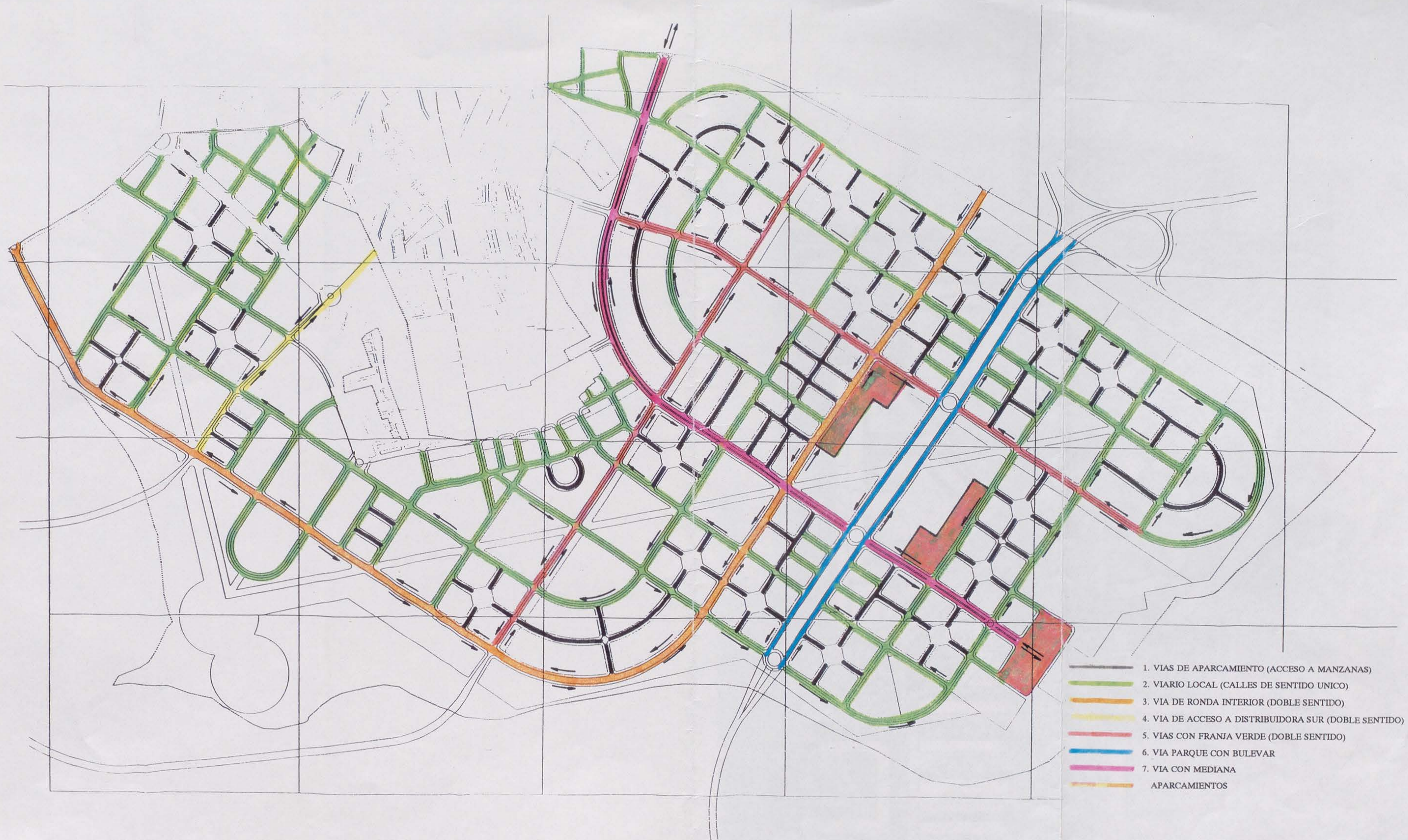


Primer esquema





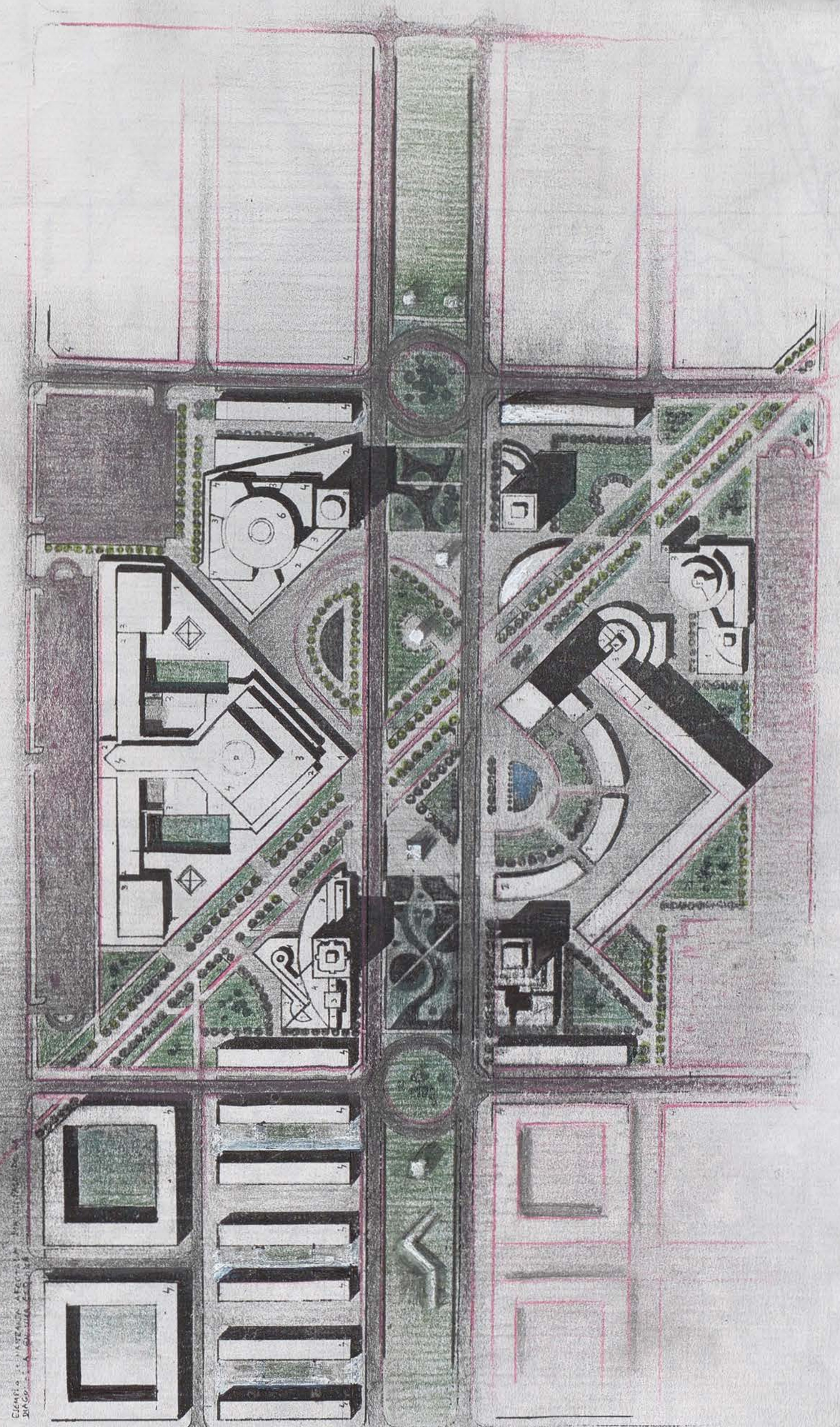
Planta esquemática. Las ordenanzas permiten desarrollos diferentes de las manzanas, de modo que el resultado de su edificación será una combinación aleatoria de tipos distintos.



- 1. VIAS DE APARCAMIENTO (ACCESO A MANZANAS)
- 2. VIARIO LOCAL (CALLES DE SENTIDO UNICO)
- 3. VIA DE RONDA INTERIOR (DOBLE SENTIDO)
- 4. VIA DE ACCESO A DISTRIBUIDORA SUR (DOBLE SENTIDO)
- 5. VIAS CON FRANJA VERDE (DOBLE SENTIDO)
- 6. VIA PARQUE CON BULEVAR
- 7. VIA CON MEDIANA
- APARCAMIENTOS

SENTIDOS DE CIRCULACION PROPUESTOS Y TIPOS DE VIARIO




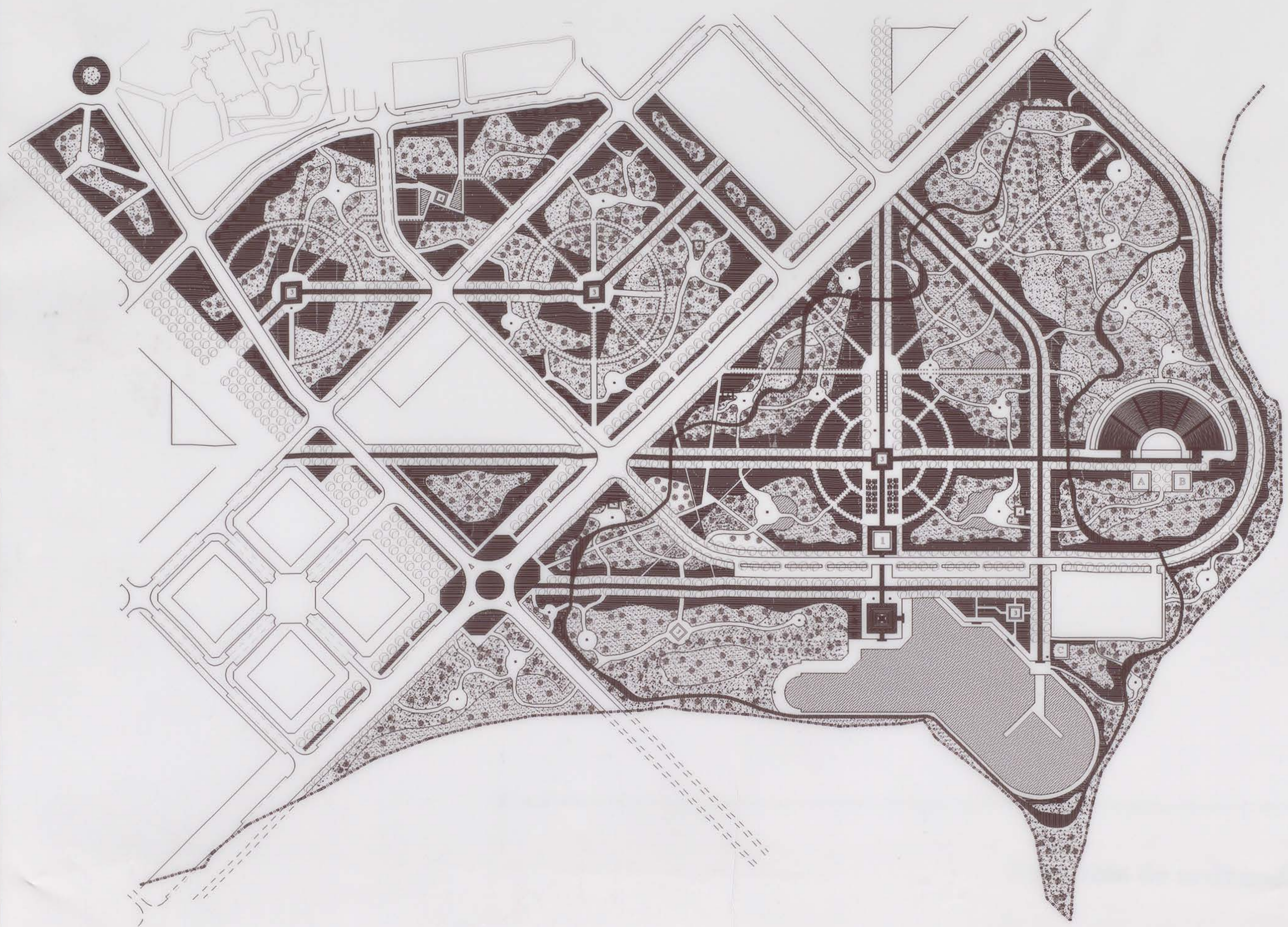











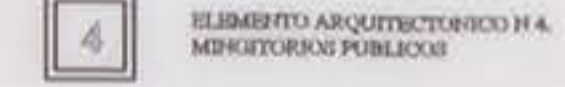


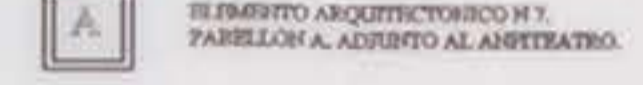
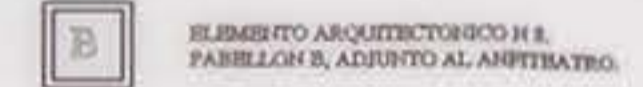






El Centro Cívico Comercial

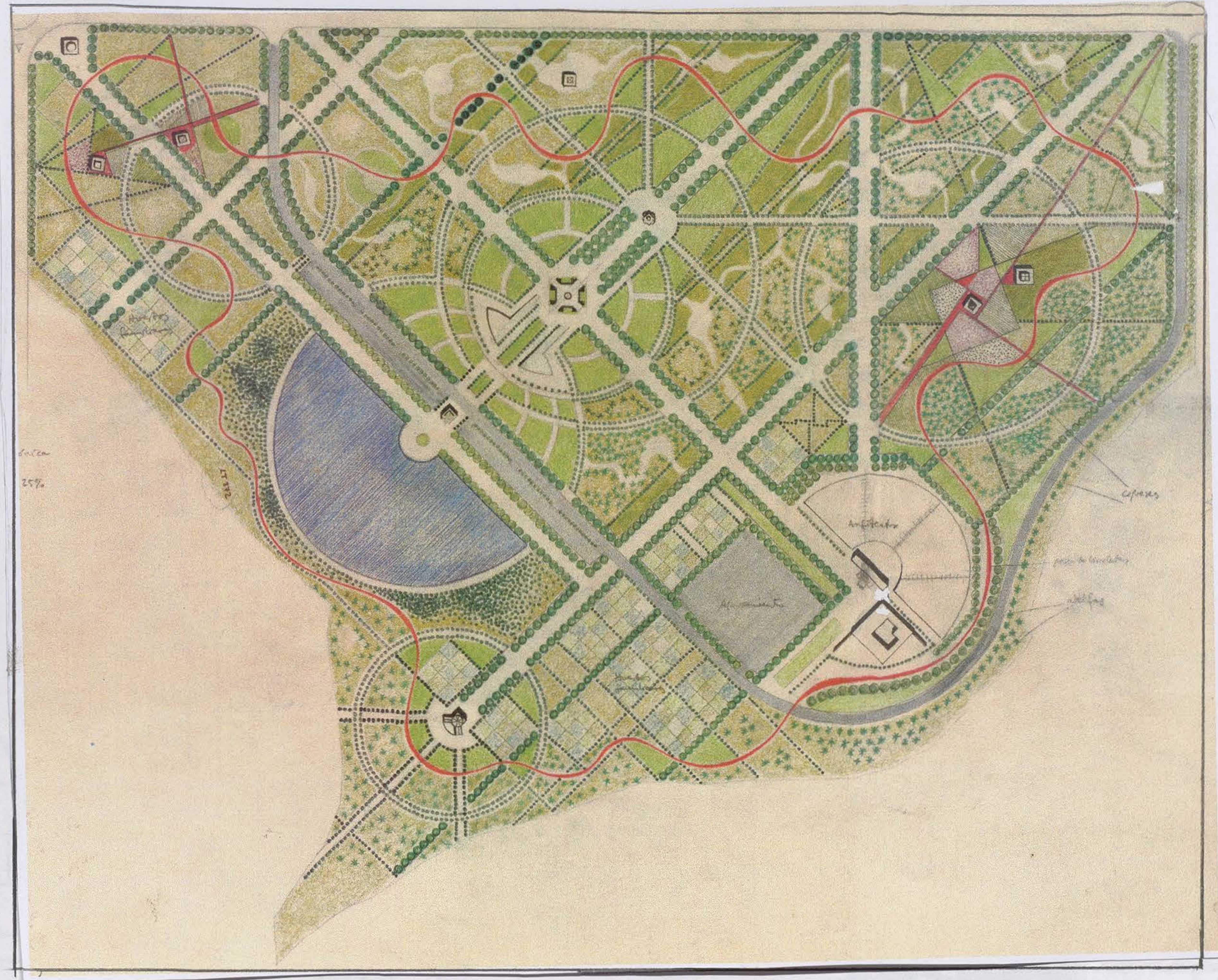
El Centro Cívico Comercial
S.A. de C.V.
México, D.F.



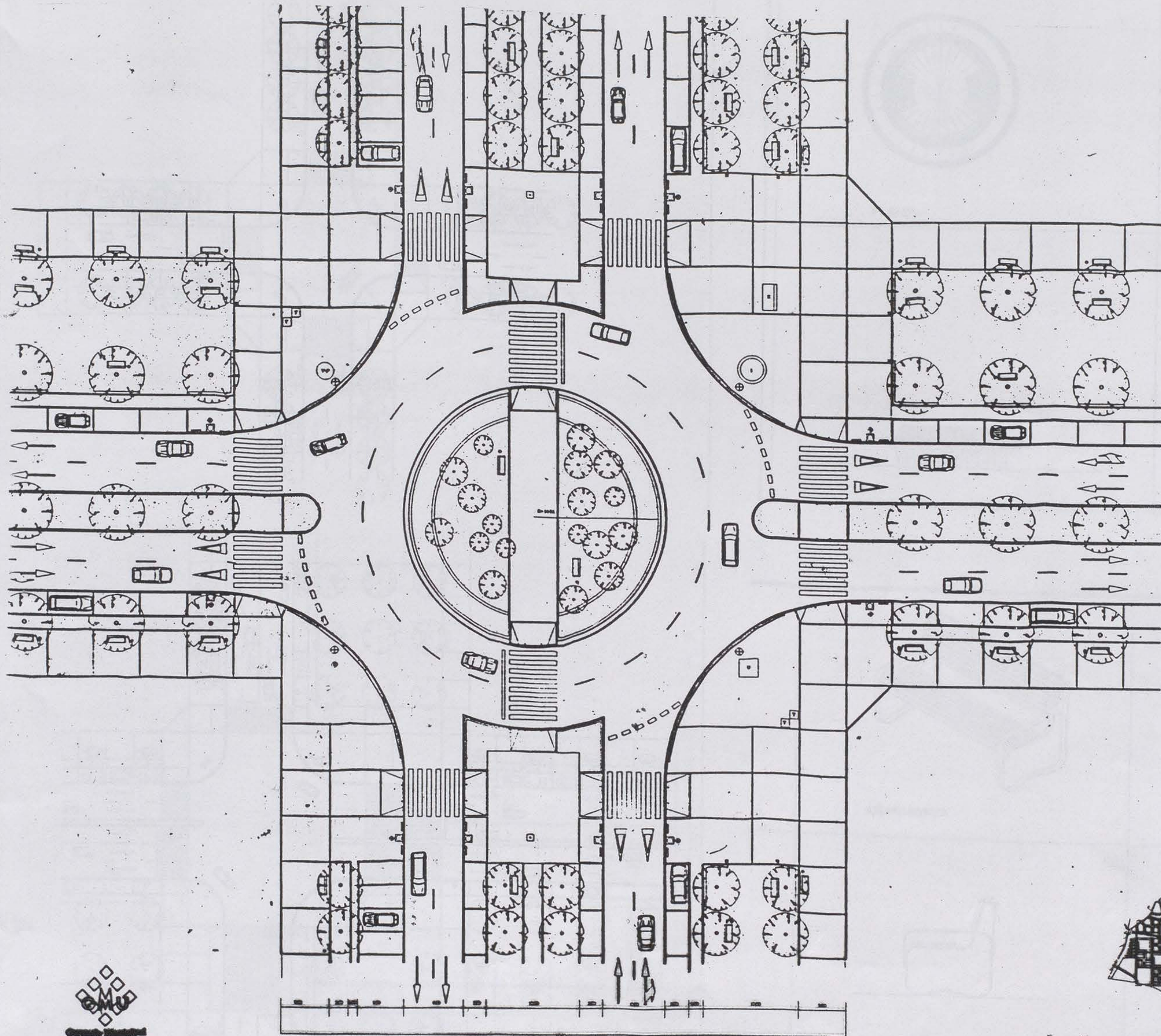







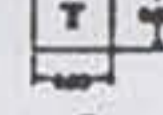









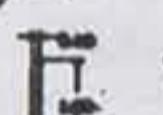






-  BANDA ASFÁLTICA PEATONAL
-  CAMINO PEATONAL DE TIERRA APISONADA
-  PISTA ASFÁLTICA DE BICICLETAS
-  Césped
-  TERREZO CON ARBÓLES
-  TERREZO CON MATORRAL DE VIVACES
-  ELEMENTO ARQUITECTÓNICO H.1. TEMPLETE DE SERVICIOS
-  ELEMENTO ARQUITECTÓNICO H.2. PASADISOS ATALAYA
-  ELEMENTO ARQUITECTÓNICO H.3. CASITA PARA OPERARIOS
-  ELEMENTO ARQUITECTÓNICO H.4. EDIFICIOS PÚBLICOS
-  ELEMENTO ARQUITECTÓNICO H.5. ESCUELA
-  ELEMENTO ARQUITECTÓNICO H.6. TUBOS VERDES
-  ELEMENTO ARQUITECTÓNICO H.7. PABELLÓN A, ADJUNTO AL AMFITEATRO
-  ELEMENTO ARQUITECTÓNICO H.8. PABELLÓN B, ADJUNTO AL AMFITEATRO
-  FUENTE
-  ELEMENTO ARQUITECTÓNICO H.9. ESTACIÓN DE BOMBEO
-  ARBÓLES DE SOMBRA
-  ARBÓLES DECORATIVOS
-  CERRILLOS
-  AGUA




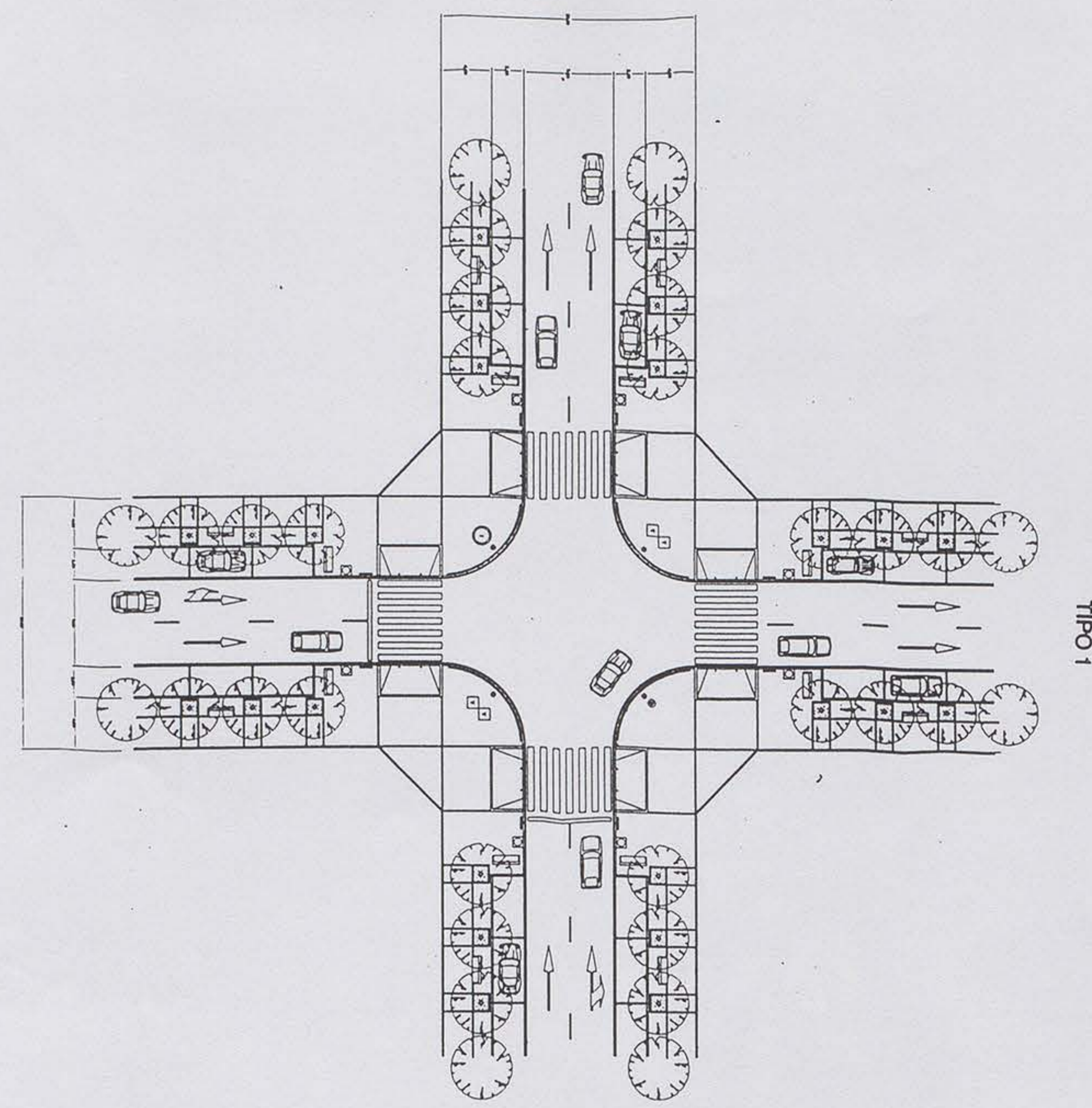
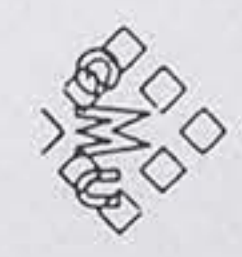
Esquema de ordenación de uno de los parques



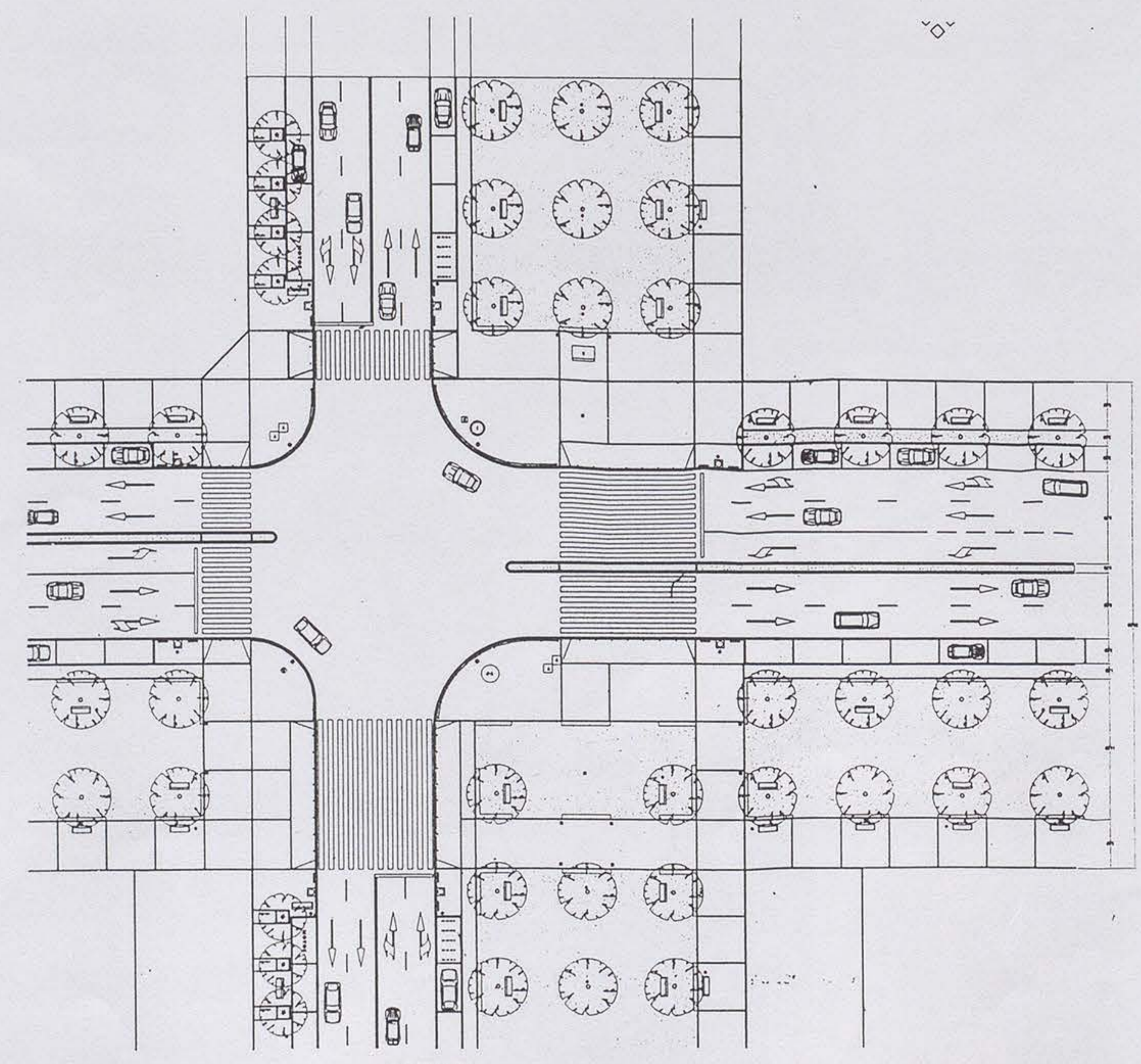
VIA TIPO 3

-  PANEL INFORMATIVO
-  LUMINARIA EN INTERSECCION (10 m.)
-  BUZON
-  TELEFONOS
-  LUMINARIA NORMAL (10 m.)
-  ALCORQUE
-  BANCO
-  KIOSCO DE PRENSA
-  BORDILLO
-  PAPELERA
-  IMBORNAL
-  FUENTE
-  BOLARDOS
-  PARQUIMETRO
-  URINARIO
-  CONTENEDOR DE VIDRIO Y PAPEL
-  LUMINARIA PEATONAL (3.10 m.)
-  BARANDILLA
-  JARDINERA
-  SETO

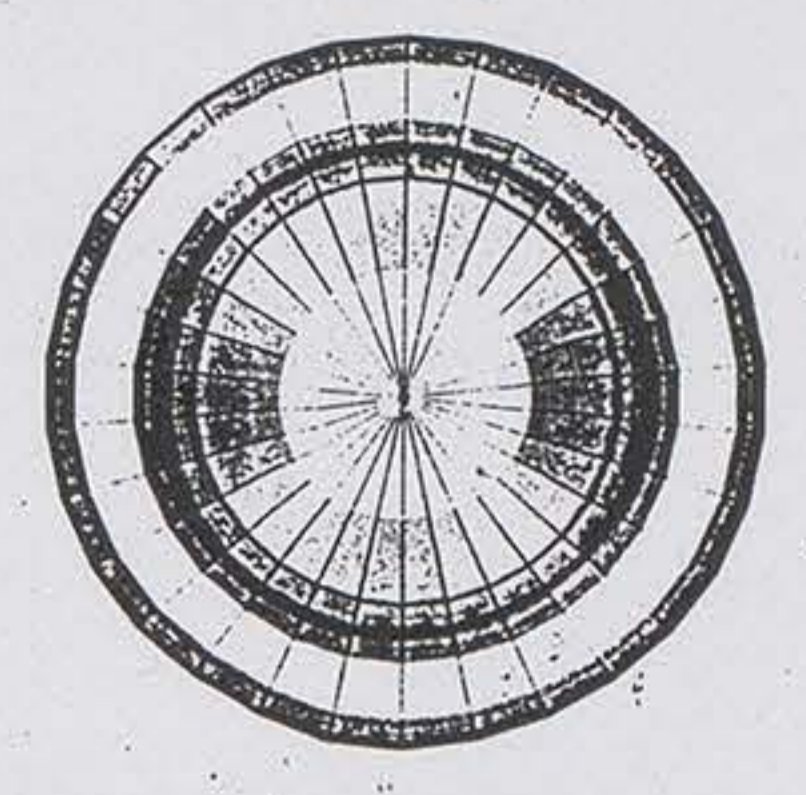




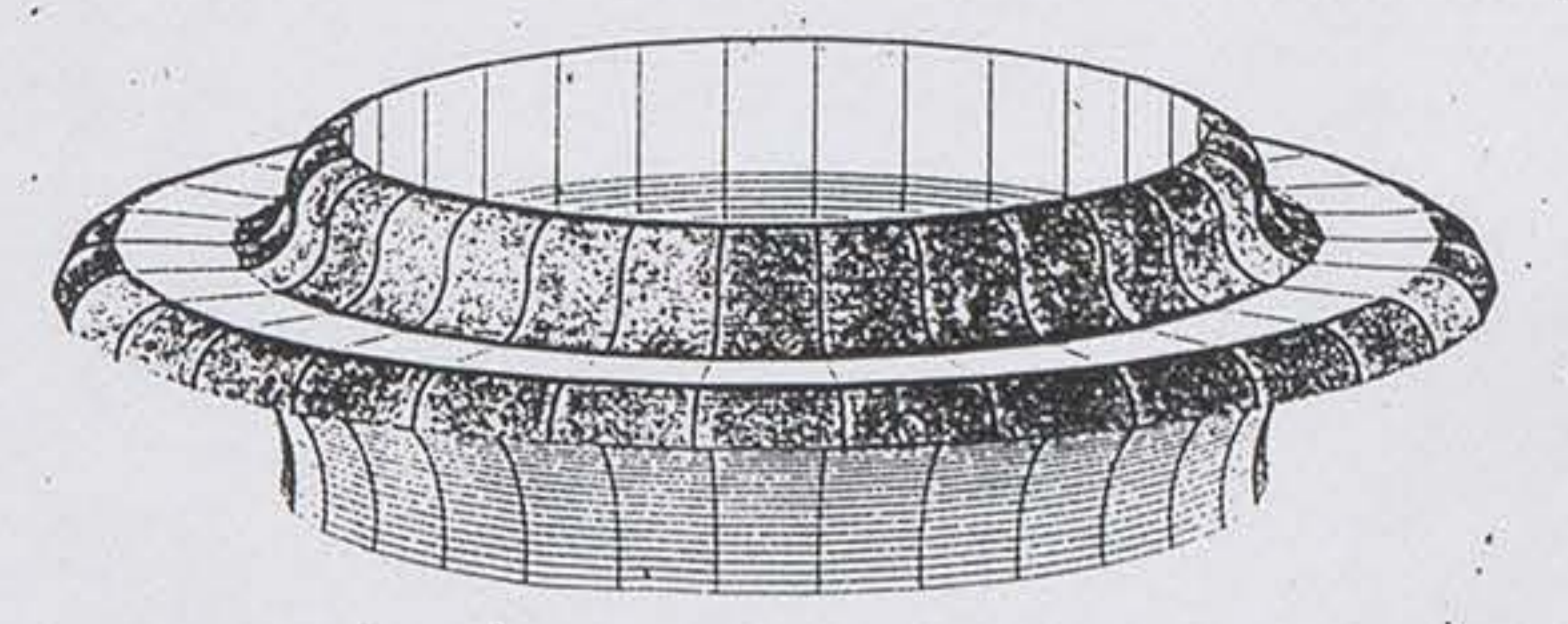
TIPO 1




VIA TIPO 5



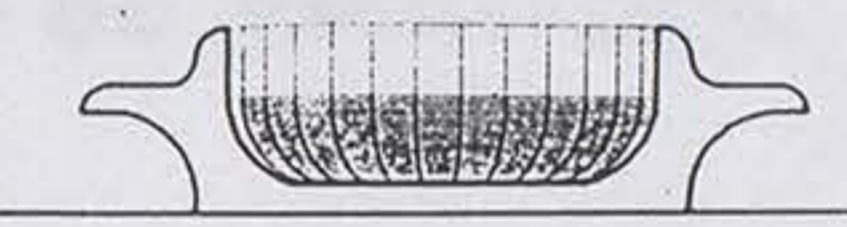
FLAITA



AXIOMETRIA



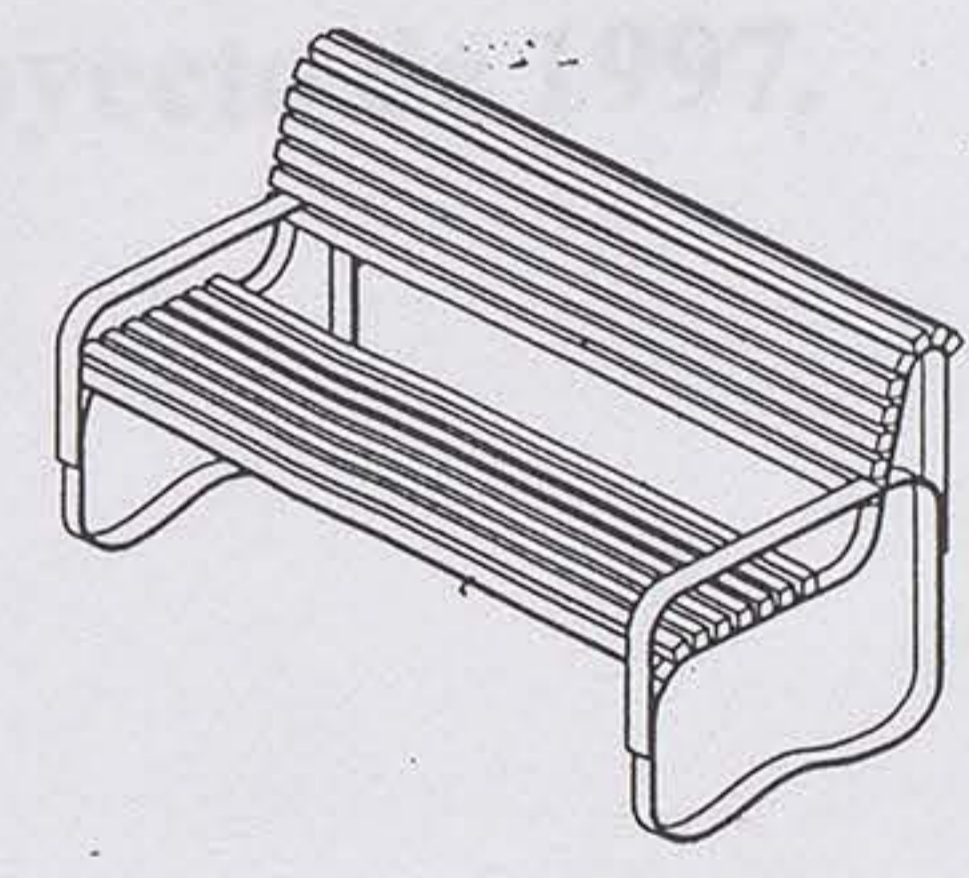
AXIOMETRIA



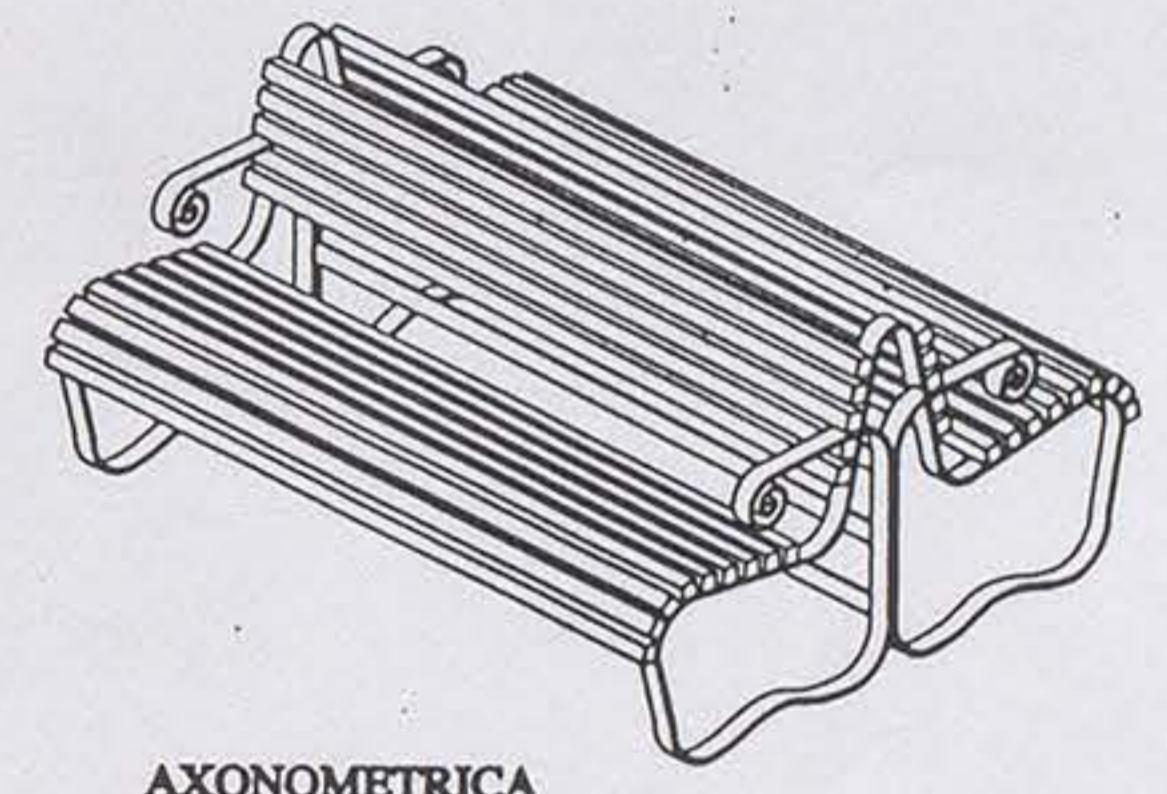
AXIOMETRIA

FIBRA DE VIDRIO REFORZADA

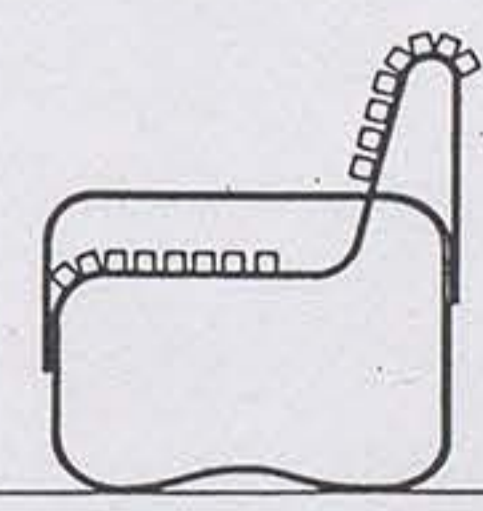
Recargo de la Comunidad de Madrid




AXONOMETRICA



AXONOMETRICA



VISTA LATERAL



VISTA LATERAL



VICÁLVARO (Madrid)

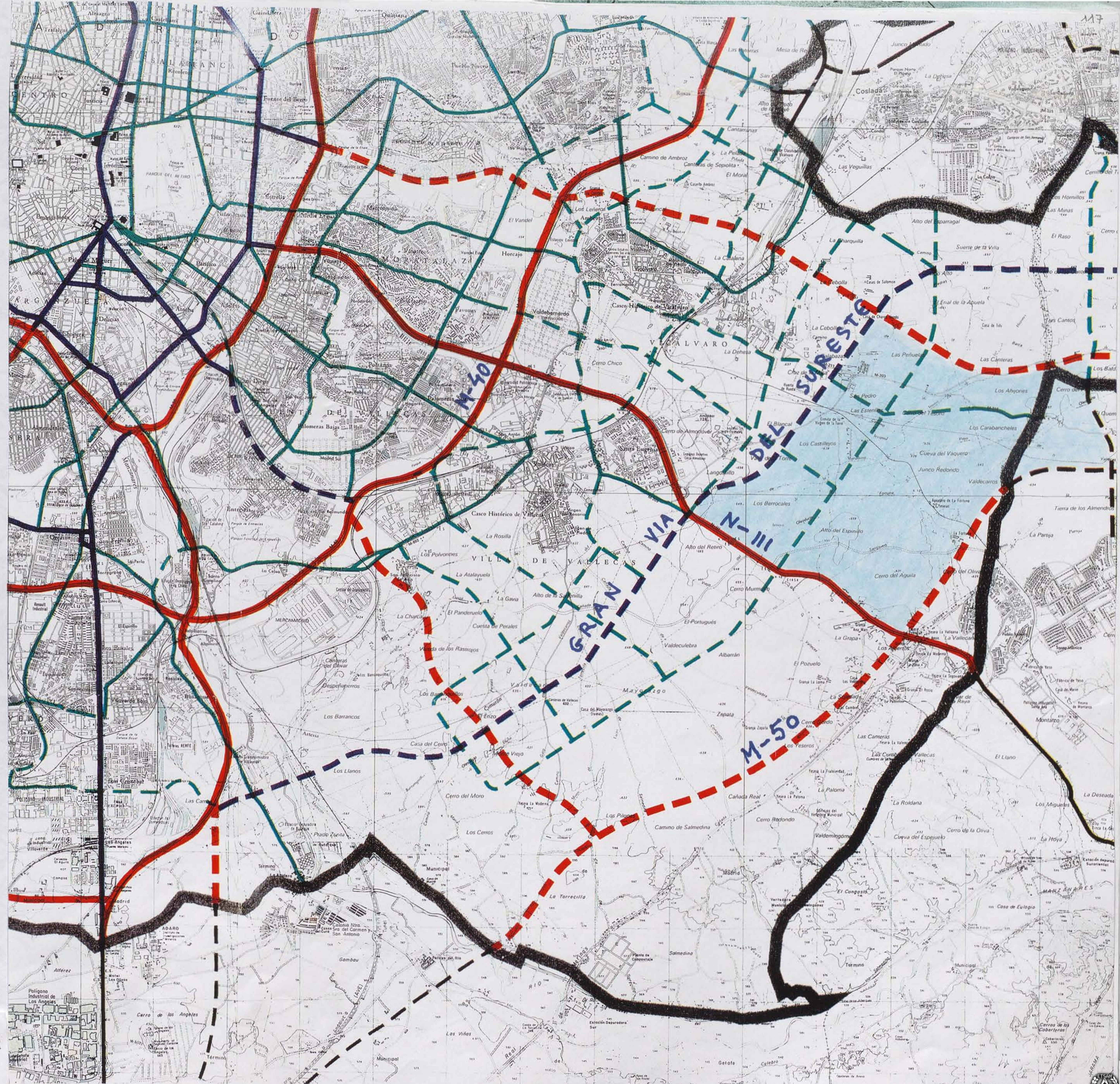
Unidad de Desarrollo Equilibrado de Vicálvaro.

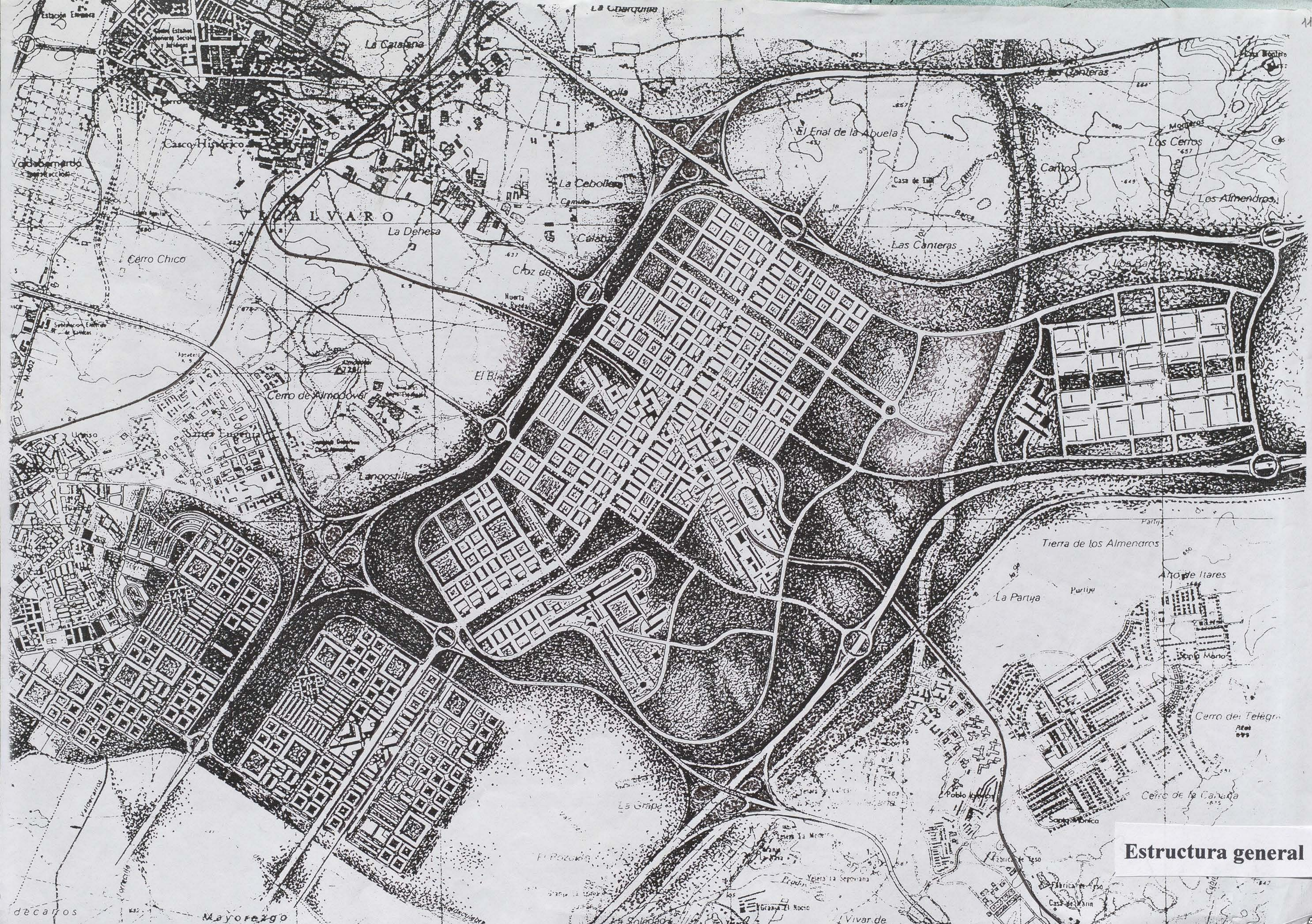
Estudio de Ordenación.

Encargo de la Comunidad de Madrid.

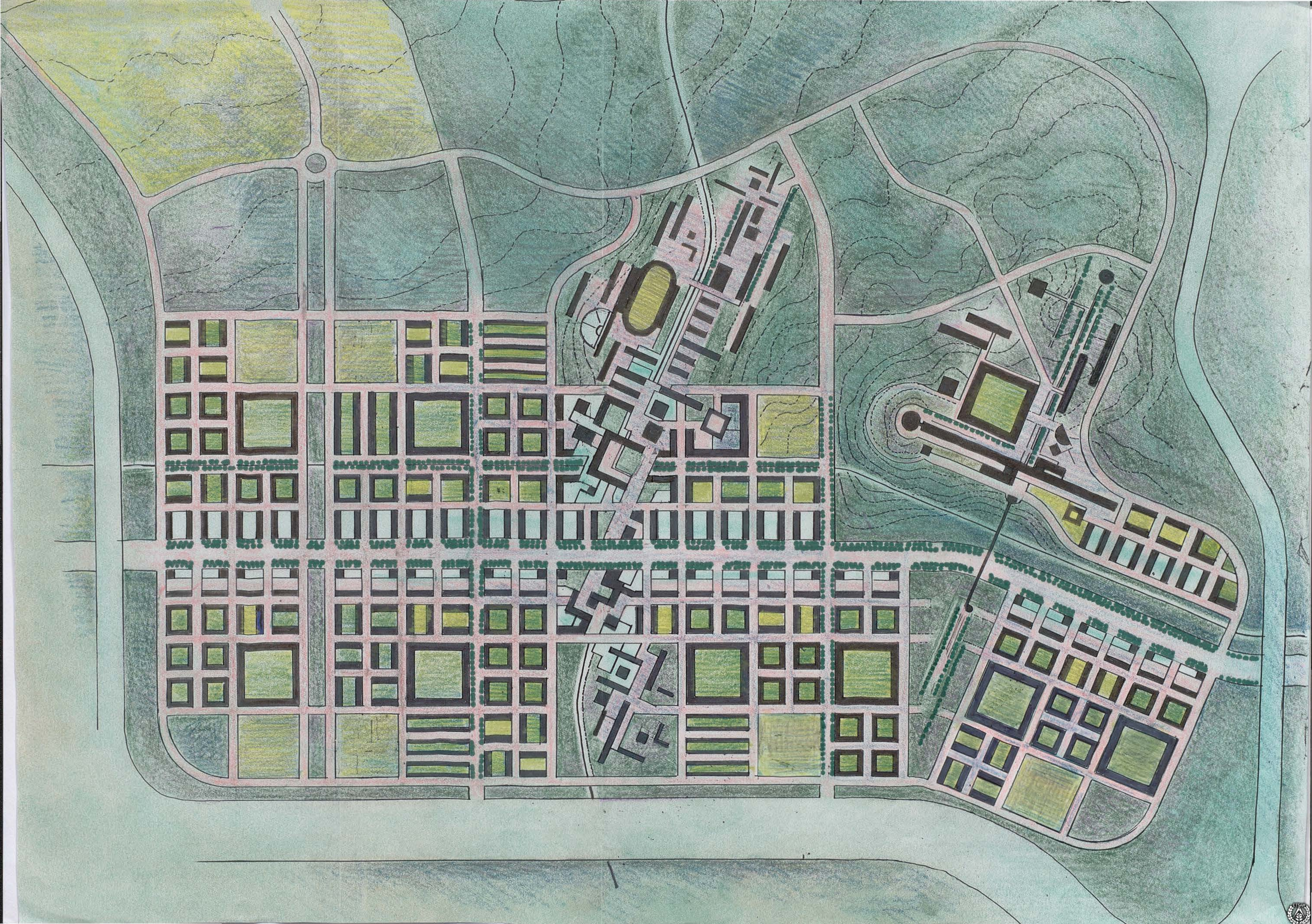
Proyecto de 1997.

Emplazamiento en relación con Plan General de Madrid.





Estructura general



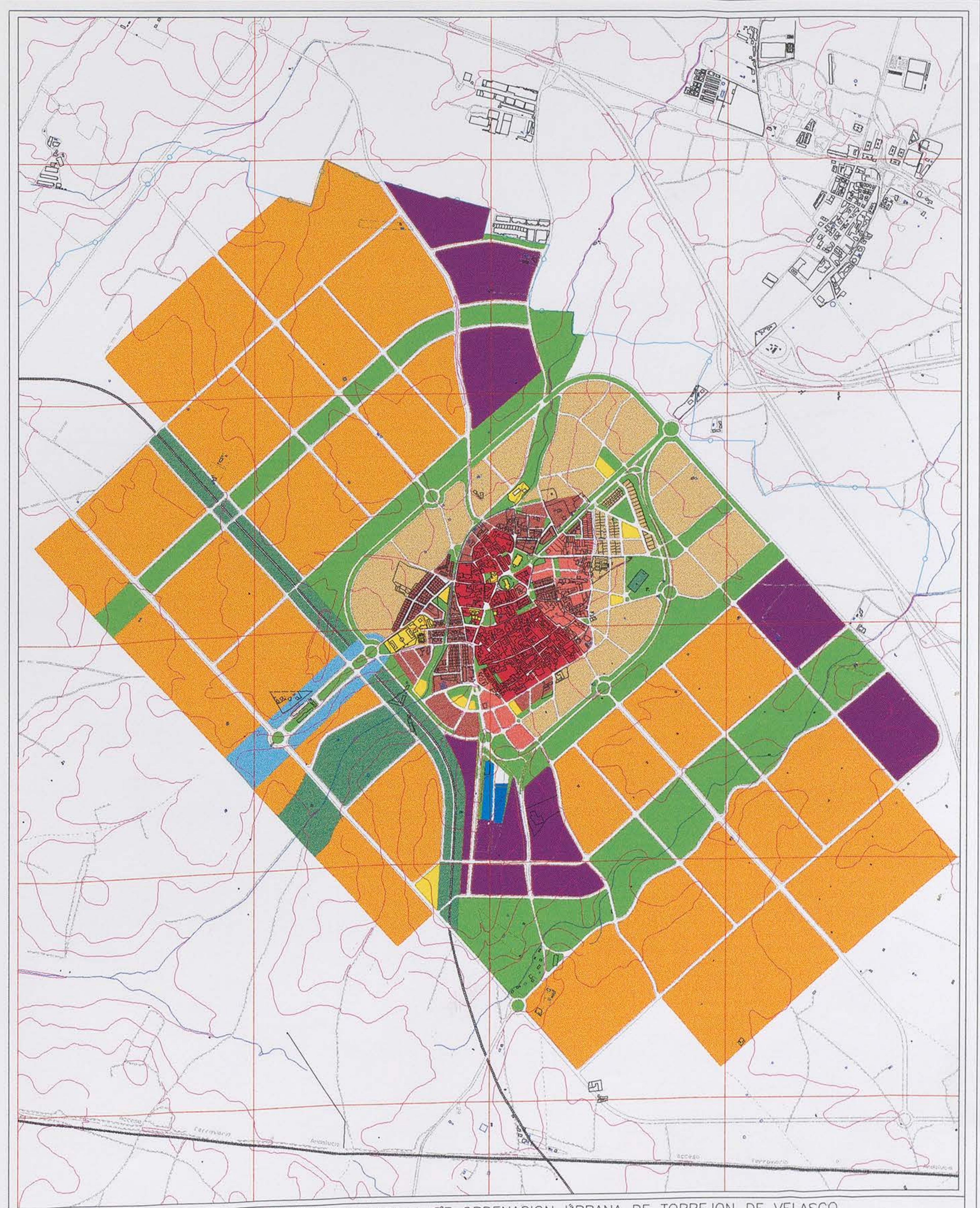
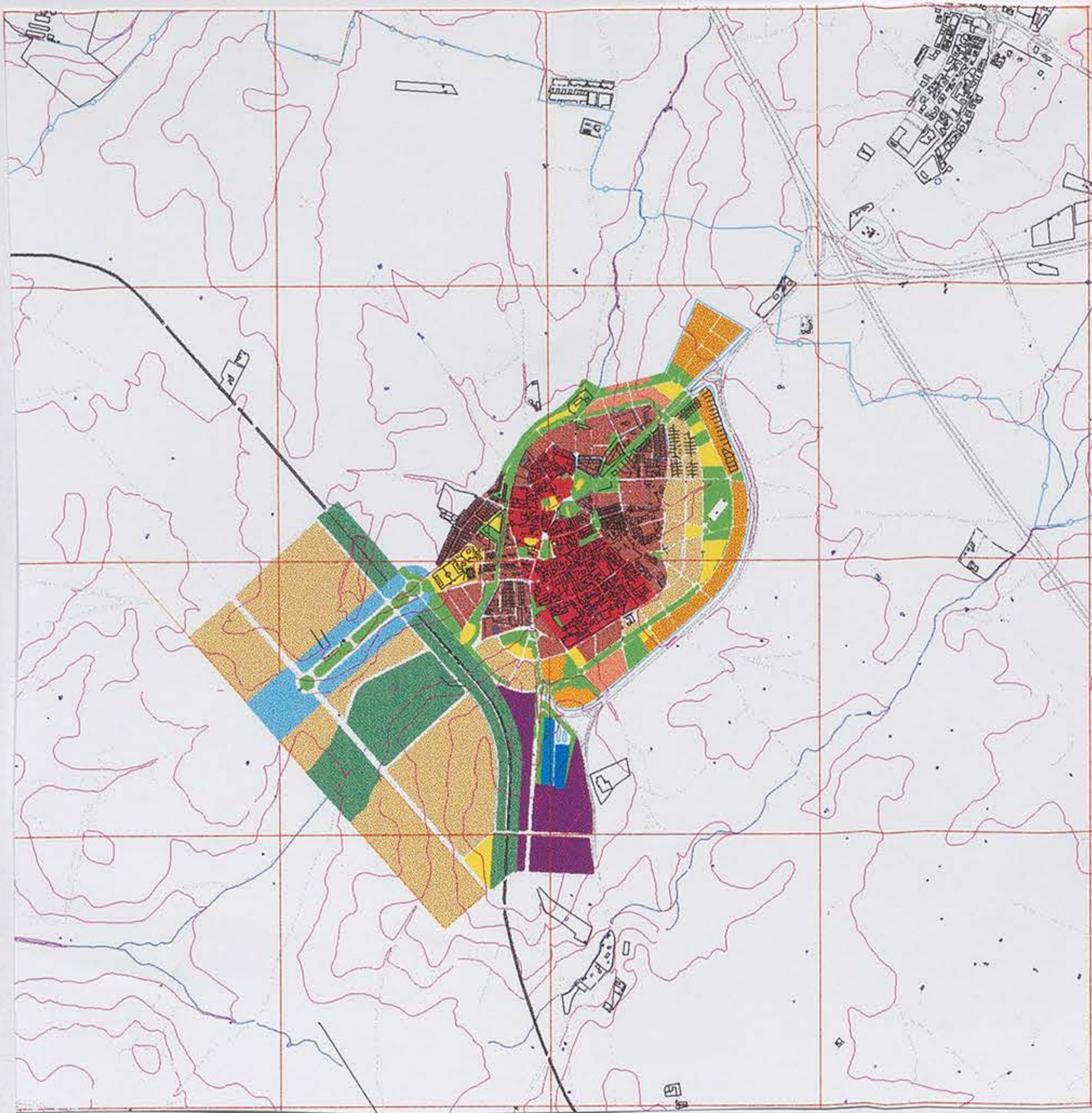


TORREJÓN DE VELASCO (Madrid)

Plan General de Ordenación Urbana.

Encargo del Ayuntamiento de Torrejón de Velasco.

Proyecto de 1997.




AVANCE DE PLAN GENERAL MUNICIPAL DE ORDENACION URBANA DE TORREJON DE VELASCO

- RESIDENCIAL CASCO ANTIGUO
- RESIDENCIAL GRADO 1
- RESIDENCIAL GRADO 2 - 5e
- RESIDENCIAL GRADO 2
- INDUSTRIAL GRADO 1
- INDUSTRIAL GRADO 2
- EQUIPAMENTOS

PLANO DE PROYECTO
 DENOMINACION: AVANCE DE PLAN
 ESCALA 1/5000 m
 HOJA 6
 MADRID DICIEMBRE DE 1997

- ESPACIOS LIBRES Y ZONAS VERDES
- SISTEMAS GENERALES
- RED VIARIA
- TERCIARIO
- RESIDENCIAL GRADO 3
- INDUSTRIAL

AYUNTAMIENTO DE TORREJON DE VELASCO
 Equipo Redactor: Jose Medina Rivaud, Fernando Teran Troyano, Gloria Rodriguez Pato



SANTO DOMINGO - CALLAO (Madrid)

Ordenación del espacio comprendido entre las plazas de Callao y Santo Domingo de Madrid, con reordenación del tráfico, eliminación de la parte superficial del edificio de aparcamiento y reconstrucción de la plaza de Santo Domingo.

Encargo del Ayuntamiento de Madrid.

Proyecto de 1998.



CALLE DE SAN BERNARDO

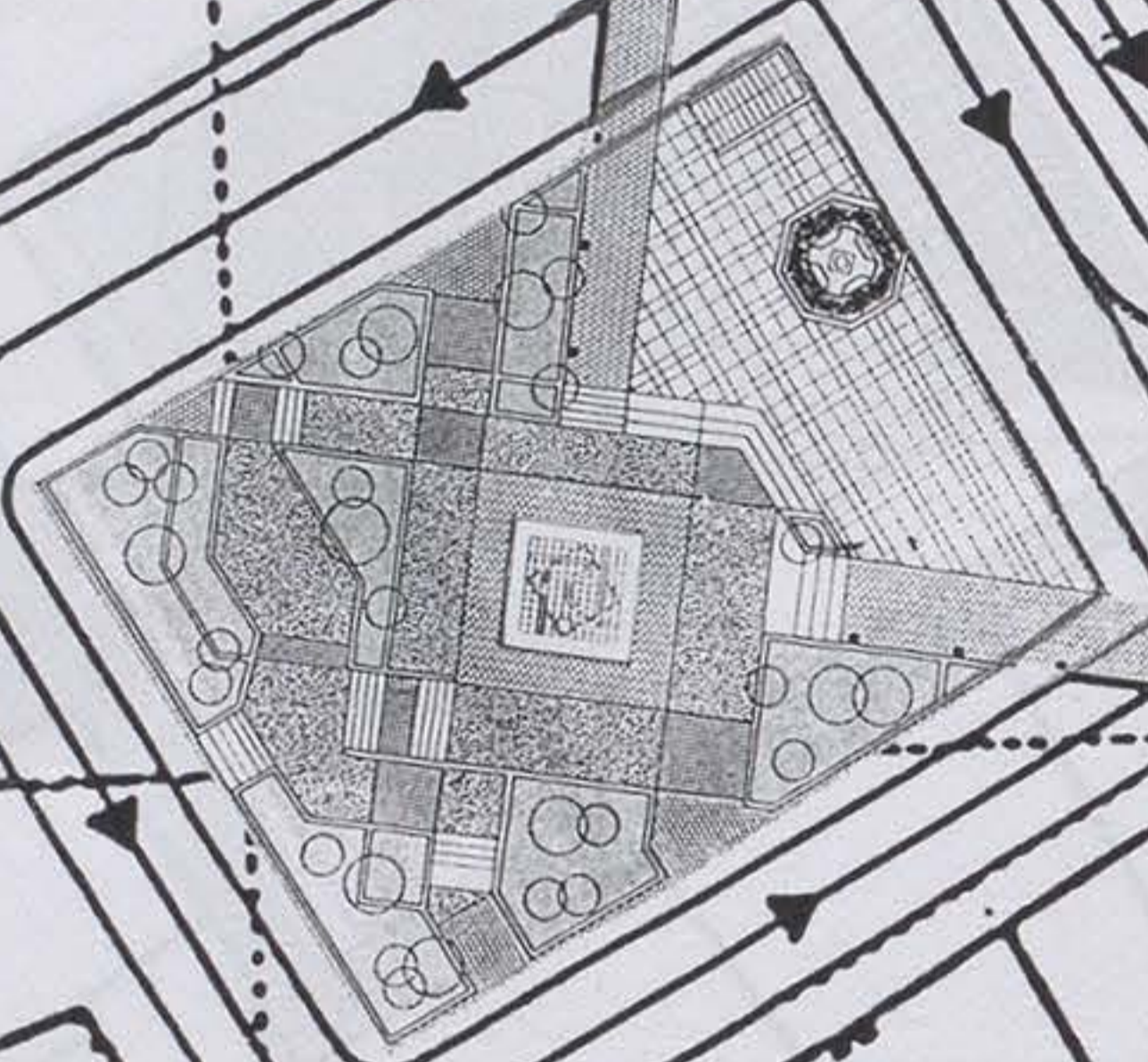
CALLE DE SILVA

VIA

CALLE

CALLE DE MIGUEL HOYA

PLAZA DE SANTO DOMINGO



CALLE DE LA COSTANILLA DE LOS

CALLE

CALLE DE LA TERRETA

CALLE DE LAS NAVAS DE TOLOSA

CALLE DEL POSTIGO DE SAN

CALLE DE LOS ANOS DE SAN

CALLE DE LAS

CALLE DE

CALLE DE

LOS ALCORES

Sevilla la Nueva (Madrid).

Estudio de ordenación.

Encargo privado.

Proyecto de 1998.

Se trata de una propuesta para el aprovechamiento urbanístico de una finca, para una urbanización privada, conservando sus valores paisajísticos y su vegetación.

